УТВЕРЖДЕНО

_____
_____
_____
_____

ПРОЕКТ МЕЖЕВАНИЯ ТЕРРИТОРИИ

1. Перечень и сведения о площади образуемых земельных участков, в том числе возможные способы их образования

Настоящим проектом межевания территории предусматривается размещение линейного объекта: «Линия электропередачи воздушная, кабельная всех классов напряжения «Система ЭХЗ». 194,77 км - 625,433 км МН «ВСТО», НПС-4. Ленское РНУ. Техническое перевооружение»» в Нижнеилимском районе Иркутской области на земельных участках общей площадью 0,3671 га.

При этом земельные участки, общей площадью 0,0096 га, необходимые для размещения указанного линейного объекта, сформированы, сведения о них внесены в Единый государственный реестр недвижимости.

Земельные участки площадью 0,3575 га подлежат образованию в соответствии с таблицей № 1.

Таблица 1. – Перечень и сведения о площади образуемых земельных участков

Условный номер образуемых земельных участков	Площадь образуемого земельного участка, кв.м	Возможные способы образования земельных участков	
		Способы образования (для частей земельного участка – цель образования)	Исходные земли и (или) земельные участки (условный номер и (или) кадастровый номер)
38:12:141202:ЗУ1	415	Образование земельного участка из земель государственной или муниципальной собственности	-
38:12:000000:97:ЗУ1	413	Образование земельного участка путем раздела земельного участка с кадастровым номером 38:12:000000:97	38:12:000000:97
38:12:000000:1902:ЗУ1	1656	Образование земельного участка путем раздела земельного участка с кадастровым номером 38:12:000000:1902	38:12:000000:1902
38:12:000000:1902:ЗУ2	535	Образование земельного участка путем раздела земельного участка с кадастровым номером 38:12:000000:1902	38:12:000000:1902
38:12:000000:1902:ЗУ3	541	Образование земельного участка путем раздела земельного участка с кадастровым номером 38:12:000000:1902	38:12:000000:1902
38:12:150440:3/чзу1	15	Образование части земельного участка из земельного участка с кадастровым номером 38:12:150440:3	38:12:150440:3

2. Перечень и сведения о площади образуемых земельных участков, которые будут отнесены к территориям общего пользования или имуществу общего пользования, в том числе в отношении которых предполагаются резервирование и (или) изъятие для государственных или муниципальных нужд

Образование земельных участков, которые будут отнесены к территориям общего пользования или имуществу общего пользования, в рамках настоящего проекта не предусмотрено.

Резервирование и (или) изъятие земельных участков для государственных или муниципальных нужд настоящим проектом не предусмотрено.

3. Вид разрешенного использования образуемых земельных участков

На образуемый земельный участок из земель лесного фонда будет установлен вид разрешенного использования в соответствии со статьей 25 Лесного кодекса Российской Федерации (таблица 2).

Таблица 2. – Вид разрешенного использования образуемых земельных участков

Порядковый номер образуемого ЗУ[1]	Условный номер образуемого земельного участка	Площадь образуемого земельного участка, кв.м.	Категория земель исходного /образуемого земельного участка	Разрешенное использование образуемого земельного участка
1	38:12:141202:ЗУ1	415	Земли промышленности, энергетики, транспорта, связи, радиовещания, телевидения, информатики, земли для обеспечения космической деятельности, земли обороны, безопасности и земли иного специального назначения	Трубопроводный транспорт
3	38:12:000000:97:ЗУ1	413	Земли лесного фонда	Для строительства, реконструкции, эксплуатации линейных объектов, для заготовки древесины
4	38:12:000000:1902:ЗУ1	1656	Земли лесного фонда	Для строительства, реконструкции, эксплуатации линейных объектов
5	38:12:000000:1902:ЗУ2	535	Земли лесного фонда	Для строительства, реконструкции, эксплуатации линейных объектов
6	38:12:000000:1902:ЗУ3	541	Земли лесного фонда	Для строительства, реконструкции, эксплуатации линейных объектов
7	38:12:150440:3/чзу1	15	Земли промышленности, энергетики, транспорта, связи, радиовещания, телевидения, информатики, земли для обеспечения космической деятельности, земли обороны, безопасности и земли иного специального назначения	-

[1] В соответствии с «Ведомостью образуемых, изменяемых и существующих земельных участков», приведённой на чертеже межевания лесного участка.

4. Характеристики лесного участка

Местоположение проектируемого лесного участка

Для проектируемого лесного участка на землях Падунского лесничества устанавливается местоположение:

Российская Федерация, Иркутская область, муниципальное образование «Нижнеилимский район", Падунское лесничество, Боровское участковое лесничество, Мамырьская дача, эксплуатационные леса, квартал № 52 (в. 4ч).

Категория земель: земли лесного фонда.

Площадь проектируемого лесного участка 0.0413 га.

Для проектируемого лесного участка на землях Нижнеилимского лесничества устанавливается местоположение:

Российская Федерация, Иркутская область, муниципальное образование «Нижнеилимский район», Нижнеилимское лесничество, Железногорское участковое лесничество, эксплуатационные леса, Суворская дача Нижнеилимского района, квартал № 269 (в. 27ч, 28ч); Видимская дача, квартал № 56 (в. 71ч); Мукская дача, квартал № 35 (в. 39ч, 46ч); Технический участок № 9 (совхоз "Коршуновский", кв. 3,6,13-18), квартал № 17 (в. 5ч); Железногорская дача, квартал № 37 (в. 2ч).

Категория земель: земли лесного фонда.

Площадь проектируемого лесного участка 0.2732 га.

4.2. Количественные и качественные характеристики проектируемого лесного участка (части лесного участка)

Количественные и качественные характеристики проектируемого лесного участка составлены на основании данных государственного лесного реестра[2] Падунского лесничества (лесопарка).

Таблица 3. Распределение земель

Общая площадь - всего	В том числе									
	лесные земли					нелесные земли				
	покрытые лесом	в т.ч. лесные культуры	лесные питомники, плантации	не покрытые лесом	итого	дороги	просеки	болота	другие	итого
1	2	3	4	5	6	7	8	9	10	11
Падунское лесничество										
0.0413	0.0413	0	0	-	0.0413	0	0	0	0	0
Нижнеилимское лесничество										
0.2732	0.0956	0	0	0.1303	0.2259	0	0	0	0.0473	0.0473

[2] Заверенные лесничеством копии выписок из государственного лесного реестра, с учетом текущих изменений, на основании которых осуществляется подготовка проектной документации лесного участка, являются обязательным приложением к проектной документации.

Таблица 4.1. Характеристика проектируемого лесного участка в соответствии с таксационным описанием лесного участка (части лесного участка)

Падунское лесничество

Участковое лесничество	Дача/ Технический участок (урочище)	Целевое назначение лесов	Категория защитных лесов	Район товаризации *	Лесорастительный район	Разряд такс	Крутизна склона (при склоне выше 20°)	№ квартала	№ выдела	Площадь, га	Категория земель	Ярус	Коэффициент состава	Элемент леса	Возраст	Группа возраста	Высота *	Диаметр *	Бонитет	Класс товарности *	Полнота	Запас на 1 га	Общий запас древесины
1	2	3	4	5	6	7	8	9	10	11	12	13	14	15	16	17	18	19	20	21	22	23	24
Боровское	Мамырьская	Эксплуатационные леса				7		52	4	0.0413	лесные, покрытые лесом	1	5	Б	110	4			3		0,7	190	8
													1	ОС	110								
													2	С	160								
													2	Л	160								
Итого										**0.0413**													**8.0**

Таблица 4.2. Характеристика проектируемого лесного участка в соответствии с таксационным описанием лесного участка (части лесного участка)

Нижнеилимское лесничество

Участковое лесничество	Дача/ Технический участок (урочище)	Целевое назначение лесов	Категория защитных лесов	Район товаризации *	Лесорастительный район	Разряд такс	Крутизна склона (при склоне выше 20°)	№ квартала	№ выдела	Площадь, га	Категория земель	Ярус	Коэффициент состава	Элемент леса	Возраст	Группа возраста	Высота *	Диаметр *	Бонитет	Класс товарности *	Полнота	Запас на 1 га	Общий запас древесины
1	2	3	4	5	6	7	8	9	10	11	12	13	14	15	16	17	18	19	20	21	22	23	24
Железногорское	Железногорская	Эксплуатационные леса			Среднеангарский таежный район	2		37	2	0.0488	лесные, покрытые лесом	1	5	ОС	25	2			4		0,9	80	4
													4	Б	25								
													1	С	25								
						2		37	2	0.0047	лесные, не покрытые лесом, ВЫРУБКА, ОС								4				
	ТУ №9 (совхоз "Коршуновский", кв. 3,6,13-18)					2		17	5	0.0541	лесные, не покрытые лесом, ВЫРУБКА, С								3				
	Суворская Нижнеилимского района					3		269	27	0.0483	лесные, не покрытые лесом, ВЫРУБКА, Л								3				
						3		269	28	0.0001	лесные, не покрытые лесом, ВЫРУБКА, С								3				

Участковое лесничество	Дача/ Технический участок (урочище)	Целевое назначение лесов	Категория защитных лесов	Район товаризации *	Лесорастительный район	Разряд такс	Крутизна склона (при склоне выше 20°)	№ квартала	№ выдела	Площадь, га	Категория земель	Ярус	Коэффициент состава	Элемент леса	Возраст	Группа возраста	Высота *	Диаметр *	Бонитет	Класс товарности *	Полнота	Запас на 1 га	Общий запас древесины
1	2	3	4	5	6	7	8	9	10	11	12	13	14	15	16	17	18	19	20	21	22	23	24
Железногорское	Видимская					7		56	71	0.0473	нелесные, лэп												
	Мукская					1		35	39	0.0267	лесные, покрытые лесом	1	6	Е	80	2			4		0,7	150	4
													2	К	80								
													1	Л	80								
													1	П	80								
						1		35	39	0	лесные, покрытые лесом	ед. д.	6	Е	180	4					0	20	1
													2	К	180								
													2	Л	180								
						1		35	39	0.0024	лесные, не покрытые лесом, ВЫРУБКА, Е								4				
						1		35	46	0.0201	лесные, покрытые лесом	1	3	Л	140	4			3		0,4	150	3
													3	Е	140								
													2	П	140								
													1	К	140								
													1	Б	100								
						1		35	46	0.0207	лесные, не покрытые лесом, ВЫРУБКА, Л								3				
Итого										**0.2732**													**12.0**

Таблица 5.1. Характеристика насаждений проектируемого лесного участка (части лесного участка)
Падунское лесничество

Целевое назначение лесов	Лесничество	Участковое лесничество/ урочище (при наличии)	Лесной квартал/лесотаксационный выдел	Хозяйство, преобладающая порода	Площадь (га)/запас древесины (куб. м)	В том числе по группам возраста древостоя (га/куб. м)					
						молодняки I класса возраста	молодняки II класса возраста	средневозрастные	приспевающие	спелые	перестойные
Эксплуатационные леса	Падунское	Боровское / Мамырьская дача	52 (в. 4ч)	Мягколиственное, Б	0.0413 / 8	0 / 0	0 / 0	0 / 0	0 / 0	0 / 0	0.0413 / 8
				Итого мягко-лиственных	0.0413 / 8	0 / 0	0 / 0	0 / 0	0 / 0	0 / 0	0.0413 / 8
Всего					**0.0413 / 8**	**0 / 0**	**0 / 0**	**0 / 0**	**0 / 0**	**0 / 0**	**0.0413 / 8**

Таблица 5.2. Характеристика насаждений проектируемого лесного участка (части лесного участка)
Нижнеилимское лесничество

Целевое назначение лесов	Лесничество	Участковое лесничество/ урочище (при наличии)	Лесной квартал/лесотаксационный выдел	Хозяйство, преобладающая порода	Площадь (га)/запас древесины (куб. м)	В том числе по группам возраста древостоя (га/куб. м)					
						молодняки I класса возраста	молодняки II класса возраста	средневозрастные	приспевающие	спелые	перестойные
Эксплуатационные леса	Нижнеилимское	Железногорское / Мукская дача	35 (в. 39ч, 46ч)	Хвойное, Е	0.0267 / 4	0 / 0	0 / 0	0.0267 / 4	0 / 0	0 / 0	0 / 0
				Хвойное, Л	0.0201 / 3	0 / 0	0 / 0	0 / 0	0 / 0	0.0201 / 3	0 / 0
		Железногорское / Железногорская дача	37 (в. 2ч)	Итого хвойных	0.0468 / 7	0 / 0	0 / 0	0.0267 / 4	0 / 0	0.0201 / 3	0 / 0
				Мягколиственное, ОС	0.0488 / 4	0 / 0	0 / 0	0.0488 / 4	0 / 0	0 / 0	0 / 0
				Итого мягко-лиственных	0.0488 / 4	0 / 0	0 / 0	0.0488 / 4	0 / 0	0 / 0	0 / 0
				Всего	0.0956 / 11	0 / 0	0 / 0	0.0755 / 8	0 / 0	0.0201 / 3	0 / 0
				кроме того, ед. д.							

Целевое назначение лесов	Лесничество	Участковое лесничество/ урочище (при наличии)	Лесной квартал/лесотаксационный выдел	Хозяйство, преобладающая порода	Площадь (га)/запас древесины (куб. м)	В том числе по группам возраста древостоя (га/куб. м)					
						молодняки I класса возраста	молодняки II класса возраста	средневозрастные	приспевающие	спелые	перестойные
				Хвойное, Е	0 / 1						
				Всего ед. д.	0 / 1						
Всего					**0.0956 / 12**	**0 / 0**	**0 / 0**	**0.0755 / 8**	**0 / 0**	**0.0201 / 3**	**0 / 0**

Таблица 6.1. Средние таксационные показатели насаждений проектируемого лесного участка (части лесного участка)
Падунское лесничество

Целевое назначение лесов	Хозяйство, преобладающая порода	Состав	Возраст	Бонитет	Полнота	Средний запас древесины лесных насаждений (куб. м/га)					
						молодняки I класса возраста	молодняки II класса возраста	средневозрастные	приспевающие	спелые	перестойные
Эксплуатационные леса	Мягколиственное, Б	3.7Б, 1.3ОС, 2.5С, 2.5Л	110	3	0.7	0	0	0	0	0	194
	Итого мягколиственных	3.7Б, 1.3ОС, 2.5С, 2.5Л	110	3	0.7	0	0	0	0	0	194
	Всего	**3.7Б, 1.3ОС, 2.5С, 2.5Л**	**110**	**3**	**0.7**	**0**	**0**	**0**	**0**	**0**	**194**

Таблица 6.2. Средние таксационные показатели насаждений проектируемого лесного участка (части лесного участка)
Нижнеилимское лесничество

Целевое назначение лесов	Хозяйство, преобладающая порода	Состав	Возраст	Бонитет	Полнота	Средний запас древесины лесных насаждений (куб. м/га)					
						молодняки I класса возраста	молодняки II класса возраста	среднево зрастные	приспевающие	спелые	перестойные
Эксплуатационные леса	Хвойное, Е	7.5Е, 2.5К	80	4	0.7	0	0	150	0	0	0
	Хвойное, Л	3.4Е, 3.3П, 3.3Л	140	3	0.4	0	0	0	0	149	0
	Итого хвойных	5.8Е, 1.4П, 1.4Л, 1.4К	106	4	0.6	0	0	150	0	149	0
	Мягколиственное, ОС	5.0Б, 5.0ОС	25	4	0.9	0	0	82	0	0	0
	Итого мягколиственных	5.0Б, 5.0ОС	25	4	0.9	0	0	82	0	0	0
	Всего	**3.7Е, 0.9П, 0.9Л, 0.9К, 1.8Б, 1.8ОС**	**65**	**4**	**0.7**	**0**	**0**	**106**	**0**	**149**	**0**

4.3. Виды разрешенного использования лесов на проектируемом лесном участке (части лесного участка)

4.3.1. Лесохозяйственным регламентом Падунского лесничества (лесопарка) на проектируемом лесном участке установлены следующие виды разрешенного использования лесов:

Эксплуатационные леса:

1. Заготовка древесины;
2. Заготовка живицы;
3. Заготовка и сбор недревесных лесных ресурсов;
4. Заготовка пищевых лесных ресурсов и сбор лекарственных растений;
5. Осуществления видов деятельности в сфере охотничьего хозяйства;
6. Ведение сельского хозяйства;
7. Осуществление научно-исследовательской деятельности, образовательной деятельности;
8. Осуществление рекреационной деятельности;
9. Создание лесных плантаций и их эксплуатация;
10. Выращивание лесных плодовых, ягодных, декоративных растений, лекарственных растений;
11. Выполнение работ по геологическому изучению недр, разработка месторождений полезных ископаемых;
12. Строительство и эксплуатация водохранилищ и иных искусственных водных объектов, а также гидротехнических сооружений и специализированных портов;
13. Строительство, реконструкция, эксплуатация линейных объектов;
14. Переработка древесины и иных лесных ресурсов;
15. Осуществление религиозной деятельности;
16. Выращивание посадочного материала лесных насаждений;
17. Иные виды, определенные в соответствии с частью 2 статьи 6 ЛК РФ.

4.3.2. Лесохозяйственным регламентом Нижнеилимского лесничества (лесопарка) на проектируемом лесном участке установлены следующие виды разрешенного использования лесов:

Эксплуатационные леса:

1. Заготовка древесины;
2. Заготовка живицы;
3. Заготовка и сбор недревесных лесных ресурсов;
4. Заготовка пищевых лесных ресурсов и сбор лекарственных растений;
5. Осуществления видов деятельности в сфере охотничьего хозяйства;
6. Ведение сельского хозяйства;
7. Осуществление научно-исследовательской деятельности, образовательной деятельности;
8. Осуществление рекреационной деятельности;
9. Создание лесных плантаций и их эксплуатация;
10. Выращивание лесных плодовых, ягодных, декоративных растений, лекарственных растений;
11. Выполнение работ по геологическому изучению недр, разработка месторождений полезных ископаемых;
12. Строительство и эксплуатация водохранилищ и иных искусственных водных объектов, а также гидротехнических сооружений и специализированных портов;
13. Строительство, реконструкция, эксплуатация линейных объектов;
14. Переработка древесины и иных лесных ресурсов;
15. Осуществление религиозной деятельности;
16. Выращивание посадочного материала лесных насаждений;

17. Иные виды, определенные в соответствии с частью 2 статьи 6 ЛК РФ.

4.4. Сведения об обременениях проектируемого лесного участка (части лесного участка)

Таблица 7.1 Сведения об обременениях проектируемого лесного участка (Падунское)

№ п/п	Местоположение (лесничество, уч. лесничество, дача/технический участок, кв., выд.)	Наименование юр. лица, местонахождение (адрес)	Вид права пользования лесным участком	Основания пользования лесным участком	Срок пользования лесным участком	Вид использования лесного участка
1	2	3	4	5	6	7
-	-	-	-	-	-	-

Таблица 7.2. – Сведения об обременениях проектируемого лесного участка (Нижнеилимское лесничество)

№ п/п	Местоположение (лесничество, уч. лесничество, дача/технический участок, кв., выд.)	Наименование юр. лица, местонахождение (адрес)	Вид права пользования лесным участком	Основания пользования лесным участком	Срок пользования лесным участком	Вид использования лесного участка
1	2	3	4	5	6	7
-	-	-	-	-	-	-

4.5. Сведения об ограничениях использования лесов

4.5.1. Падунское лесничество

С учетом целевого назначения и правового режима лесов, установленного лесным законодательством Российской Федерации, лесохозяйственным регламентом Падунского лесничества (лесопарка) предусмотрены следующие ограничения в использовании лесов:

1. По виду целевого назначения лесов:

1.1. Эксплуатационные леса.

Ограничения на виды использования лесов отсутствуют – ЛК РФ, ст. 117, ч. 2.

2. По виду использования лесов - при осуществлении строительства, реконструкции и эксплуатации линейных объектов запрещается:

- не допускается нарушение поверхностного и внутрипочвенного стока вод, затопление или заболачивание лесных участков вдоль дорог, возникновение эрозионных процессов.
- запрещается повреждение лесных насаждений, растительного покрова и почв за пределами предоставленного лесного участка;
- запрещается захламление прилегающих территорий за пределами предоставленного лесного участка строительным и бытовым мусором, отходами древесины, иными видами отходов;
- запрещается загрязнение площади предоставленного лесного участка и территории за его пределами химическими и радиоактивными веществами;
- запрещается проезд транспортных средств и иных механизмов по произвольным, неустановленным маршрутам за пределами предоставленного лесного участка.

3. Ограничения по видам особо защитных участков:

Согласно данным государственного лесного реестра на проектируемом лесном участке отсутствуют особо защитные участки лесов (ОЗУ).

4.5.2.Нижнеилимское лесничество

С учетом целевого назначения и правового режима лесов, установленного лесным законодательством Российской Федерации, лесохозяйственным регламентом Нижнеилимского лесничества (лесопарка) предусмотрены следующие ограничения в использовании лесов:

1. По виду целевого назначения лесов:

1.1. Эксплуатационные леса.

Ограничения на виды использования лесов отсутствуют – ЛК РФ, ст. 117, ч. 2.

2. По виду использования лесов - при осуществлении строительства, реконструкции и эксплуатации линейных объектов запрещается:

- не допускается нарушение поверхностного и внутрипочвенного стока вод, затопление или заболачивание лесных участков вдоль дорог, возникновение эрозионных процессов.
- запрещается повреждение лесных насаждений, растительного покрова и почв за пределами предоставленного лесного участка;
- запрещается захламление прилегающих территорий за пределами предоставленного лесного участка строительным и бытовым мусором, отходами древесины, иными видами отходов;
- запрещается загрязнение площади предоставленного лесного участка и территории за его пределами химическими и радиоактивными веществами;
- запрещается проезд транспортных средств и иных механизмов по произвольным, неустановленным маршрутам за пределами предоставленного лесного участка.

3. Ограничения по видам особо защитных участков:

Согласно данным государственного лесного реестра на проектируемом лесном участке отсутствуют особо защитные участки лесов (ОЗУ).

4.6. Объекты лесной инфраструктуры [3]

Таблица 8.1. – Объекты лесной инфраструктуры (части лесного участка)

Падунское лесничество

№ п/п	Лесничество	Участковое лесничество, дача/ технический участок (урочище (при наличии)	Лесной квартал	Лесотаксационный выдел	Наименование объекта	Единица измерения	Объем
-	-	-	-	-	-	-	-

Таблица 8.2. – Объекты лесной инфраструктуры (части лесного участка)

Нижнеилимское лесничество

№ п/п	Лесничество	Участковое лесничество, дача/ технический участок (урочище (при наличии)	Лесной квартал	Лесотаксационный выдел	Наименование объекта	Единица измерения	Объем
-	-	-	-	-	-	-	-

4.7. Объекты, не связанные с созданием лесной инфраструктуры [4]

Таблица 9.1. – Объекты, не связанные с созданием лесной инфраструктуры (части лесного участка)

Падунское лесничество

№ п/п	Лесничество	Участковое лесничество, дача/ технический участок, (урочище (при наличии)	Лесной квартал	Лесотаксационный выдел	Наименование объекта	Единица измерения	Объем
-	-	-	-	-	-	-	-

[3] Наименование объектов лесной инфраструктуры указывается в соответствии с Распоряжением Правительства РФ от 17.07.21012 № 1283-р «Перечень объектов лесной инфраструктуры для защитных лесов, эксплуатационных лесов и резервных лесов». В случае отсутствия объектов лесной инфраструктуры на проектируемом лесном участке, таблица не заполняется, ставится прочерк

[4] Наименование объектов, не связанных с созданием лесной инфраструктуры, указывается в соответствии с Распоряжением Правительства РФ от 27.05.2013 № 849-р «Перечень объектов, не связанных с созданием лесной инфраструктуры, для защитных лесов, эксплуатационных лесов, резервных лесов». В случае отсутствия объектов, не связанные с созданием лесной инфраструктуры на проектируемом лесном участке, таблица не заполняется, ставится прочерк.

Таблица 9.2. – Объекты, не связанные с созданием лесной инфраструктуры (части лесного участка)

Нижнеилимское лесничество

№ п/п	Лесничество	Участковое лесничество, дача/ технический участок, (урочище (при наличии)	Лесной квартал	Лесотаксационный выдел	Наименование объекта	Единица измерения	Объем
1	Нижнеилимское	Железногорское / Видимская дача	56	71	лэп	га	0.0473

4.8. Сведения о наличии на проектируемом лесном участке особо защитных участков лесов, особо охраняемых природных территорий, зон с особыми условиями использования территорий [5]

4.8.1. Согласно данным государственного лесного реестра на проектируемом лесном участке:

-особо защитные участки лесов (ОЗУ) отсутствуют,

-отсутствуют особо охраняемые природные территории (ООПТ),

-согласно данным ЕГРН на проектируемом лесном участке отсутствуют зоны с особыми условиями использования территорий.

Таблица 10.1. Падунское лесничество

№ п/п	Наименование участкового лесничества, дачи/ технического участка, (урочища (при наличии)	Номер квартала	Номер выдела	Виды ОЗУ, наименование ООПТ, виды зон с особыми условиями использования территорий	Общая площадь, га
-	-	-	-	-	-

4.8.2. Согласно данным государственного лесного реестра на проектируемом лесном участке:

-особо защитные участки лесов (ОЗУ) отсутствуют,

-отсутствуют особо охраняемые природные территории (ООПТ),

-согласно данным ЕГРН на проектируемом лесном участке отсутствуют зоны с особыми условиями использования территорий.

Таблица 10.2. Нижнеилимское лесничество

№ п/п	Наименование участкового лесничества, дачи/ технического участка, (урочища (при наличии)	Номер квартала	Номер выдела	Виды ОЗУ, наименование ООПТ, виды зон с особыми условиями использования территорий	Общая площадь, га
-	-	-	-	-	-

4.9. Проектируемые виды разрешенного использования и цель предоставления лесного участка (части лесного участка)

4.9.1. Проектируемый вид разрешенного использования лесов лесного участка (части лесного участка) – для строительства, реконструкции, эксплуатации линейных объектов.

Проектируемая цель предоставления лесного участка (части лесного участка) – линия электропередачи воздушная, кабельная всех классов напряжения «Система ЭХЗ». 194,77 км - 625,433 км МН «ВСТО», НПС-4. Ленское РНУ. Техническое перевооружение» в Нижнеилимском районе Иркутской области.

[5] В случае отсутствия сведений о наличии на проектируемом лесном участке особо защитных участков лесов, особо охраняемых природных территорий, зон с особыми условиями использования территорий таблица не заполняется, ставится прочерк.

Таблица 11.1. Образуемые лесные участки (части лесных участков) в соответствии со сведениями ЕГРН (Падунское лесничество)

Кадастровый номер лесного участка в соответствии со сведениями ЕГРН	Существующий вид разрешенного использования лесного участка в соответствии со сведениями ЕГРН	Предмет образования (лесной участок, часть лесного участка)	Площадь, образуемого лесного участка (части лесного участка)	Проектируемый вид разрешенного использования
1	2	3	4	5
38:12:000000:97	Для использования в целях заготовки древесины	Образование земельного участка путем раздела земельного участка 38:12:000000:97	0,0413	Для строительства, реконструкции, эксплуатации линейных объектов, для заготовки древесины
Итого			**0,0413**	

4.9.2. Проектируемый вид разрешенного использования лесов лесного участка (части лесного участка) – для строительства, реконструкции, эксплуатации линейных объектов.

Проектируемая цель предоставления лесного участка (части лесного участка) – линия электропередачи воздушная, кабельная всех классов напряжения «Система ЭХЗ». 194,77 км - 625,433 км МН «ВСТО», НПС-4. Ленское РНУ. Техническое перевооружение» в Нижнеилимском районе Иркутской области.

Таблица 11.2. Образуемые лесные участки (части лесных участков) в соответствии со сведениями ЕГРН (Нижнеилимское лесничество)

Кадастровый номер лесного участка в соответствии со сведениями ЕГРН	Существующий вид разрешенного использования лесного участка в соответствии со сведениями ЕГРН	Предмет образования (лесной участок, часть лесного участка)	Площадь, образуемого лесного участка (части лесного участка)	Проектируемый вид разрешенного использования
1	2	3	4	5
38:12:000000:1902	-	Образование земельного участка путем раздела земельного участка 38:12:000000:1902	0,1656	Для строительства, реконструкции, эксплуатации линейных объектов
38:12:000000:1902	-	Образование земельного участка путем раздела земельного участка 38:12:000000:1902	0,0535	Для строительства, реконструкции, эксплуатации линейных объектов
38:12:000000:1902	-	Образование земельного участка путем раздела земельного участка 38:12:000000:1902	0,0541	Для строительства, реконструкции, эксплуатации линейных объектов
Итого			**0,2732**	

5. Сведения о границах территории, в отношении которой утвержден проект межевания

Таблица 12. – Перечень координат характерных точек границ территории, в отношении которой подготовлен проект межевания территории.

№	X	Y
1 (1)		
1	854729,00	3239844,30
2	854733,16	3239832,18
3	854719,87	3239830,27

№	X	Y
4	854723,75	3239824,79
5	854735,17	3239826,40
6	854739,83	3239812,69
7	854747,44	3239815,24

№	X	Y
8	854736,20	3239848,08
1	854729,00	3239844,30
1 (2)		
9	854727,16	3239849,66

№	X	Y
10	854734,37	3239853,39
11	854731,85	3239860,74
12	854724,28	3239858,07
9	854727,16	3239849,66
2 (1)		
13	854727,17	3239849,66
14	854729,00	3239844,31
15	854736,19	3239848,08
16	854734,38	3239853,39
13	854727,17	3239849,66
2 (2)		
17	853828,52	3239708,93
18	853831,46	3239716,81
19	853825,83	3239718,80
20	853822,96	3239711,08
17	853828,52	3239708,93
2 (3)		
21	880476,72	3348725,11
22	880477,72	3348725,08
23	880477,75	3348726,08
24	880476,75	3348726,11
21	880476,72	3348725,11
3 (1)		
25	853838,12	3239692,48
26	853840,44	3239700,17
27	853826,88	3239704,52
28	853828,52	3239708,92
29	853822,96	3239711,07
30	853821,06	3239705,96
31	853794,65	3239714,48
32	853792,20	3239706,83
25	853838,12	3239692,48

№	X	Y
4 (1)		
33	838199,52	3247636,86
34	838196,72	3247651,41
35	838209,72	3247653,81
36	838208,76	3247659,87
37	838195,29	3247657,12
38	838189,82	3247685,33
39	838182,09	3247683,86
40	838191,65	3247635,24
33	838199,52	3247636,86
4 (2)		
41	840080,02	3292953,42
42	840089,38	3293002,08
43	840081,48	3293003,53
44	840078,57	3292988,61
45	840063,82	3292991,60
46	840062,58	3292985,44
47	840077,75	3292982,68
48	840072,30	3292954,96
41	840080,02	3292953,42
4 (3)		
49	880513,80	3348723,86
50	880507,48	3348740,22
51	880509,61	3348741,51
52	880537,72	3348760,19
53	880533,49	3348766,82
54	880469,82	3348724,26
55	880474,24	3348717,56
56	880496,16	3348732,44
57	880502,58	3348736,80
58	880508,04	3348721,72
49	880513,80	3348723,86

№	X	Y
22	880477,72	3348725,08
23	880477,75	3348726,08
24	880476,75	3348726,11
21	880476,72	3348725,11
22	880477,72	3348725,08
5 (1)		
59	864244,40	3327328,77
60	864250,11	3327330,45
61	864245,66	3327345,15
62	864262,10	3327350,32
63	864259,75	3327357,83
64	864206,36	3327340,62
65	864208,87	3327332,99
66	864240,09	3327343,10
59	864244,40	3327328,77
6 (1)		
67	872400,67	3331556,91
68	872396,76	3331572,39
69	872412,80	3331572,63
70	872412,80	3331578,47
71	872395,20	3331578,13
72	872386,98	3331611,19
73	872379,33	3331609,36
74	872392,89	3331554,93
67	872400,67	3331556,91
7 (1)		
75	874143,35	3340059,47
76	874145,85	3340057,36
77	874149,15	3340059,41
78	874145,75	3340062,58
75	874143,35	3340059,47

Документация по планировке территории (проект межевания территории) для размещения объекта «Система ЭХЗ». 194,77 км - 625,433 км МН "ВСТО", НПС-4. Ленское РНУ. Техническое перевооружение» в Нижнеилимском районе Иркутской области.
Схема расположения листов к чертежу межевания территории

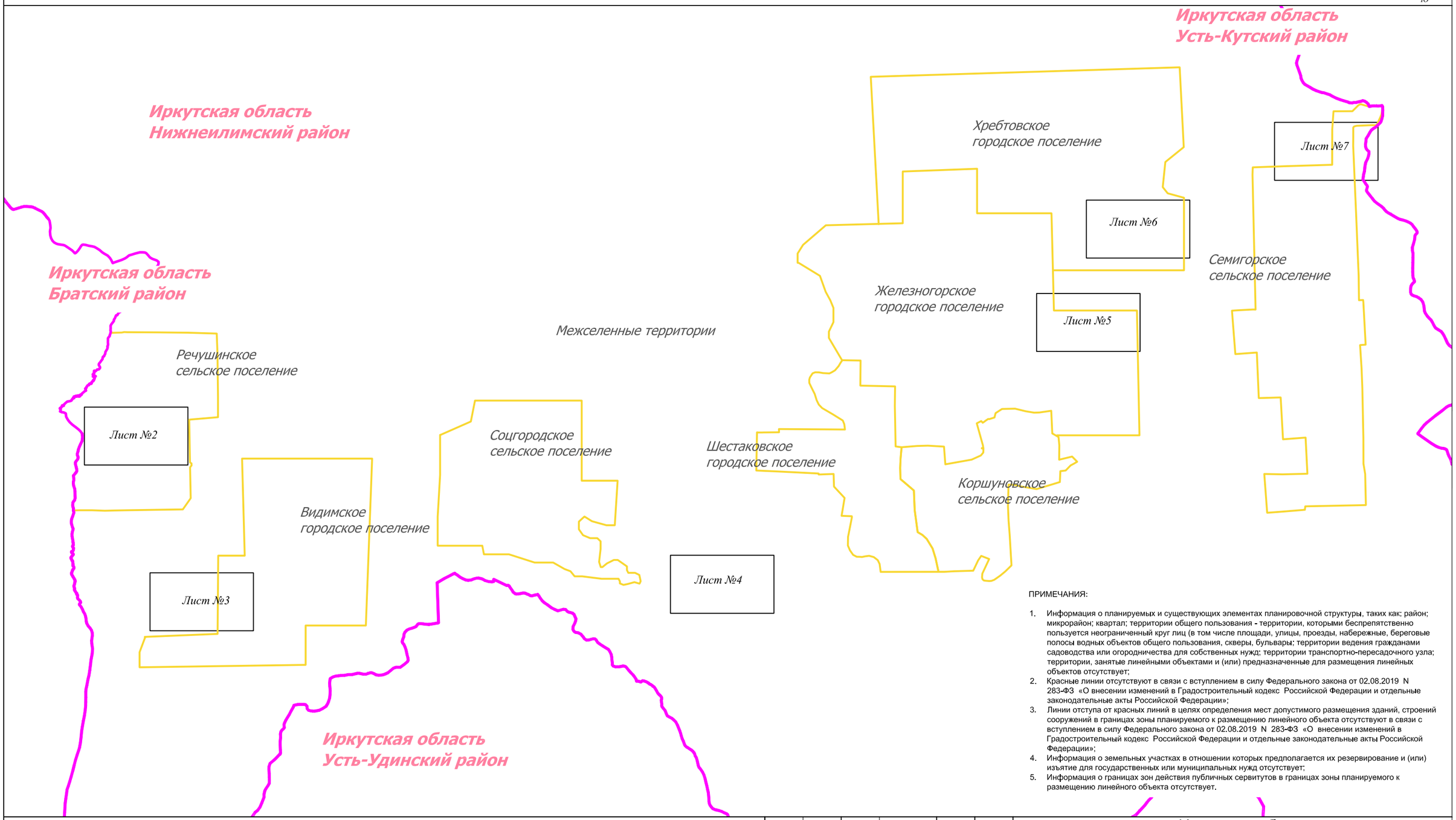

ПРИМЕЧАНИЯ:

1. Информация о планируемых и существующих элементах планировочной структуры, таких как: район; микрорайон; квартал; территории общего пользования - территории, которыми беспрепятственно пользуется неограниченный круг лиц (в том числе площади, улицы, проезды, набережные, береговые полосы водных объектов общего пользования, скверы, бульвары; территории ведения гражданами садоводства или огородничества для собственных нужд; территории транспортно-пересадочного узла; территории, занятые линейными объектами и (или) предназначенные для размещения линейных объектов отсутствует;
2. Красные линии отсутствуют в связи с вступлением в силу Федерального закона от 02.08.2019 N 283-ФЗ «О внесении изменений в Градостроительный кодекс Российской Федерации и отдельные законодательные акты Российской Федерации»;
3. Линии отступа от красных линий в целях определения мест допустимого размещения зданий, строений сооружений в границах зоны планируемого к размещению линейного объекта отсутствуют в связи с вступлением в силу Федерального закона от 02.08.2019 N 283-ФЗ «О внесении изменений в Градостроительный кодекс Российской Федерации и отдельные законодательные акты Российской Федерации»;
4. Информация о земельных участках в отношении которых предполагается их резервирование и (или) изъятие для государственных или муниципальных нужд отсутствует;
5. Информация о границах зон действия публичных сервитутов в границах зоны планируемого к размещению линейного объекта отсутствует.

Условные обозначения:

- граница муниципального района
- граница муниципального образования
- дорога обычного типа регионального значения
- дорога обычного типа местного значения

образуемые земельные участки, части земельных участков

земельные участки, не требующие выполнения кадастровых работ

13 • характерная точка образуемого земельного участка/части земельного участка, её номер

:97:ЗУ1 условный номер образуемого земельного участка

1 порядковый номер земельного участка

Земельные участки, учтённые в Едином государственном реестре недвижимости:

38:12:000000:47 граница существующего земельного участка, его кадастровый номер

38:12:150401 границы и номер кадастрового квартала

Изм.	Кол.уч.	Лист	№ док.	Подп.	Дата
Разработал		Богомол И.С.			12.20
Проверил		Петренко В.В.			12.20
Н. контроль		Роголёва Е.Н.			12.20

Иркутская область

Документация по планировке территории (проект межевания территории) для размещения объекта «Система ЭХЗ». 194,77 км - 625,433 км МН "ВСТО", НПС-4. Ленское РНУ. Техническое перевооружение» в Нижнеилимском районе Иркутской области

Заказчик: ТРАНСНЕФТЬ ВОСТОК

Стадия	Лист	Листов
П	1	16

Чертеж межевания территории

М 1:350000

ПЕРСПЕКТИВА

ООО "Перспектива"
Иркутск, ул. Свердлова, дом 36, оф. 527

Документация по планировке территории (проект межевания территории) для размещения объекта «Система ЭХЗ». 194,77 км - 625,433 км МН "ВСТО", НПС-4. Ленское РНУ. Техническое перевооружение» в Нижнеилимском районе Иркутской области.
Схема расположения листов к чертежу межевания территории

С
З В
Ю

Иркутская область
Нижнеилимский район

Речушинское
сельское поселение

Лист 9

Лист 10

Условные обозначения:

- граница муниципального района
- граница муниципального образования
- дорога обычного типа регионального значения
- дорога обычного типа местного значения

образуемые земельные участки, части земельных участков

земельные участки, не требующие выполнения кадастровых работ

13 • характерная точка образуемого земельного участка/части земельного участка, её номер

:97:ЗУ1 условный номер образуемого земельного участка

1 порядковый номер земельного участка

Земельные участки, учтённые в Едином государственном реестре недвижимости:

38:12:000000:47 граница существующего земельного участка, его кадастровый номер

38:12:150401 границы и номер кадастрового квартала

Изм.	Кол.уч.	Лист	№ док.	Подп.	Дата
Разработал		*Богомол И.С.*			*12.20*
Проверил		*Петренко В.В.*			*12.20*
Н. контроль		*Роголёва Е.Н.*			*12.20*

Иркутская область

Документация по планировке территории (проект межевания территории) для размещения объекта «Система ЭХЗ». 194,77 км - 625,433 км МН "ВСТО", НПС-4. Ленское РНУ. Техническое перевооружение» в Нижнеилимском районе Иркутской области

Заказчик: ТРАНСНЕФТЬ ВОСТОК

Стадия	Лист	Листов
П	2	16

Чертеж межевания территории

М 1:25000

ПЕРСПЕКТИВА

ООО "Перспектива"
Иркутск, ул. Свердлова, дом 36, оф. 527

Документация по планировке территории (проект межевания территории) для размещения объекта «Система ЭХЗ». 194,77 км - 625,433 км МН "ВСТО", НПС-4. Ленское РНУ. Техническое перевооружение» в Нижнеилимском районе Иркутской области.
Схема расположения листов к чертежу межевания территории

С
З В
Ю

Иркутская область
Нижнеилимский район

Межеленные территории

Видимское
городское поселение

Лист 11

Условные обозначения:

- граница муниципального района
- граница муниципального образования
- дорога обычного типа регионального значения
- дорога обычного типа местного значения

образуемые земельные участки, части земельных участков

земельные участки, не требующие выполнения кадастровых работ

13 • характерная точка образуемого земельного участка/части земельного участка, её номер

:97:ЗУ1 условный номер образуемого земельного участка

1 порядковый номер земельного участка

Земельные участки, учтённые в Едином государственном реестре недвижимости:

38:12:000000:47 граница существующего земельного участка, его кадастровый номер

38:12:150401 границы и номер кадастрового квартала

Изм.	Кол.уч.	Лист	№ док.	Подп.	Дата
Разработал		*Богомол И.С.*			*12.20*
Проверил		*Петренко В.В.*			*12.20*
Н. контроль		*Роголёва Е.Н.*			*12.20*

Иркутская область

Документация по планировке территории (проект межевания территории) для размещения объекта «Система ЭХЗ». 194,77 км - 625,433 км МН "ВСТО", НПС-4. Ленское РНУ. Техническое перевооружение» в Нижнеилимском районе Иркутской области

Заказчик: ТРАНСНЕФТЬ ВОСТОК

Стадия	Лист	Листов
П	3	16

Чертеж межевания территории

М 1:25000

ПЕРСПЕКТИВА

ООО "Перспектива"
Иркутск, ул. Свердлова, дом 36, оф. 527

Документация по планировке территории (проект межевания территории) для размещения объекта «Система ЭХЗ». 194,77 км - 625,433 км МН "ВСТО", НПС-4. Ленское РНУ. Техническое перевооружение» в Нижнеилимском районе Иркутской области.
Схема расположения листов к чертежу межевания территории

С
З В
Ю

Иркутская область
Нижнеилимский район

Межселенные территории

Лист 12

Условные обозначения:

- граница муниципального района
- граница муниципального образования
- дорога обычного типа регионального значения
- дорога обычного типа местного значения

образуемые земельные участки, части земельных участков

земельные участки, не требующие выполнения кадастровых работ

13 • характерная точка образуемого земельного участка/части земельного участка, её номер

:97:ЗУ1 условный номер образуемого земельного участка

1 порядковый номер земельного участка

Земельные участки, учтённые в Едином государственном реестре недвижимости:

38:12:000000:47 граница существующего земельного участка, его кадастровый номер

38:12:150401 границы и номер кадастрового квартала

Изм.	Кол.уч.	Лист	№ док.	Подп.	Дата
Разработал		*Богомол И.С.*			*12.20*
Проверил		*Петренко В.В.*			*12.20*
Н. контроль		*Роголёва Е.Н.*			*12.20*

Иркутская область

Документация по планировке территории (проект межевания территории) для размещения объекта «Система ЭХЗ». 194,77 км - 625,433 км МН "ВСТО", НПС-4. Ленское РНУ. Техническое перевооружение» в Нижнеилимском районе Иркутской области

Заказчик: ТРАНСНЕФТЬ ВОСТОК

Стадия	Лист	Листов
П	4	16

Чертеж межевания территории

М 1:25000

ПЕРСПЕКТИВА

ООО "Перспектива"
Иркутск, ул. Свердлова, дом 36, оф. 527

Документация по планировке территории (проект межевания территории) для размещения объекта «Система ЭХЗ». 194,77 км - 625,433 км МН "ВСТО", НПС-4. Ленское РНУ. Техническое перевооружение» в Нижнеилимском районе Иркутской области.
Схема расположения листов к чертежу межевания территории

Условные обозначения:

- граница муниципального района
- граница муниципального образования
- дорога обычного типа регионального значения
- дорога обычного типа местного значения
- образуемые земельные участки, части земельных участков
- земельные участки, не требующие выполнения кадастровых работ
- 13 • характерная точка образуемого земельного участка/части земельного участка, её номер
- :97:ЗУ1 условный номер образуемого земельного участка
- 1 порядковый номер земельного участка

Земельные участки, учтённые в Едином государственном реестре недвижимости:

- 38:12:000000:47 граница существующего земельного участка, его кадастровый номер
- 38:12:150401 границы и номер кадастрового квартала

Изм.	Кол.уч.	Лист	№ док.	Подп.	Дата
Разработал		Богомол И.С.			12.20
Проверил		Петренко В.В.			12.20
Н. контроль		Роголёва Е.Н.			12.20

Иркутская область

Документация по планировке территории (проект межевания территории) для размещения объекта «Система ЭХЗ». 194,77 км - 625,433 км МН "ВСТО", НПС-4. Ленское РНУ. Техническое перевооружение» в Нижнеилимском районе Иркутской области

Заказчик: ТРАНСНЕФТЬ ВОСТОК

Стадия	Лист	Листов
П	5	16

Чертеж межевания территории

М 1:25000

ПЕРСПЕКТИВА

ООО "Перспектива"
Иркутск, ул. Свердлова, дом 36, оф. 527

С
З В
Ю

Иркутская область
Нижнеилимский район

Хребтовское
городское поселение

Лист 14

Условные обозначения:

- граница муниципального района
- граница муниципального образования
- дорога обычного типа регионального значения
- дорога обычного типа местного значения

образуемые земельные участки, части земельных участков

земельные участки, не требующие выполнения кадастровых работ

13 • характерная точка образуемого земельного участка/части земельного участка, её номер

:97:ЗУ1 условный номер образуемого земельного участка

1 порядковый номер земельного участка

Земельные участки, учтённые в Едином государственном реестре недвижимости:

38:12:000000:47 граница существующего земельного участка, его кадастровый номер

38:12:150401 границы и номер кадастрового квартала

Изм.	Кол.уч.	Лист	№ док.	Подп.	Дата
Разработал		*Богомол И.С.*			*12.20*
Проверил		*Петренко В.В.*			*12.20*
Н. контроль		*Роголёва Е.Н.*			*12.20*

Иркутская область

Документация по планировке территории (проект межевания территории) для размещения объекта «Система ЭХЗ». 194,77 км - 625,433 км МН "ВСТО", НПС-4. Ленское РНУ. Техническое перевооружение» в Нижнеилимском районе Иркутской области

Заказчик: ТРАНСНЕФТЬ ВОСТОК

Стадия	Лист	Листов
П	6	16

Чертеж межевания территории

М 1:25000

ПЕРСПЕКТИВА

ООО "Перспектива"
Иркутск, ул. Свердлова, дом 36, оф. 527

Документация по планировке территории (проект межевания территории) для размещения объекта «Система ЭХЗ». 194,77 км - 625,433 км МН "ВСТО", НПС-4. Ленское РНУ. Техническое перевооружение» в Нижнеилимском районе Иркутской области.
Схема расположения листов к чертежу межевания территории



Условные обозначения:

- граница муниципального района
- граница муниципального образования
- дорога обычного типа регионального значения
- дорога обычного типа местного значения
- образуемые земельные участки, части земельных участков
- земельные участки, не требующие выполнения кадастровых работ
- 13 • характерная точка образуемого земельного участка/части земельного участка, её номер
- :97:ЗУ1 условный номер образуемого земельного участка
- 1 порядковый номер земельного участка

Земельные участки, учтённые в Едином государственном реестре недвижимости:

- 38:12:000000:47 граница существующего земельного участка, его кадастровый номер
- 38:12:150401 границы и номер кадастрового квартала

Изм.	Кол.уч.	Лист	№ док.	Подп.	Дата
Разработал		Богомол И.С.			12.20
Проверил		Петренко В.В.			12.20
Н. контроль		Роголёва Е.Н.			12.20

Иркутская область

Документация по планировке территории (проект межевания территории) для размещения объекта «Система ЭХЗ». 194,77 км - 625,433 км МН "ВСТО", НПС-4. Ленское РНУ. Техническое перевооружение» в Нижнеилимском районе Иркутской области

Заказчик: ТРАНСНЕФТЬ ВОСТОК

Стадия	Лист	Листов
П	7	16

Чертеж межевания территории

М 1:25000

ПЕРСПЕКТИВА

ООО "Перспектива"
Иркутск, ул. Свердлова, дом 36, оф. 527

Документация по планировке территории (проект межевания территории) для размещения объекта «Система ЭХЗ». 194,77 км - 625,433 км МН "ВСТО", НПС-4. Ленское РНУ. Техническое перевооружение» в Нижнеилимском районе Иркутской области.
Чертеж межевания территории

Ведомость площадей образуемых, существующих и изменяемых земельных участков

Порядковый номер	*Условный номер образуемого земельного участка или части зеельного участка*	*Кадастровый номер кадастрового квартала или исходного земельного участка*	*Местоположение*	*Правообладатель*	*Арендатор*	*Категория земель*	*Вид разрешенного использования исходного земельного участка*	*Вид разрешенного использования образуемого земельного участка*	*Площадь контура образуемого земельного участка / части земельного участка, кв.м.*	*Площадь образуемого земельного участка / части земельного участка, кв.м.*	*Площадь земельного участка, не требующего выполнения кадастровых работ, кв.м.*	*Площадь исходного земельного участка, учтённого в ЕГРН, кв.м.*	*Вид кадастровых работ*
1	38:12:141202:ЗУ1	38:12:141202	Российская Федерация, Иркутская область, Нижнеилимский район, Речушинское сельское поселение	Земли государственной неразграниченной собственности	-	Земли промышленности, энергетики, транспорта, связи, радиовещания, телевидения, информатики, земли для обеспечения космической деятельности, земли обороны, безопасности и земли иного специального назначения	-	Трубопроводный транспорт	347.86 66.87	415	-	-	Образование земельного участка из земель государственной или муниципальной собственности
2	-	38:12:000000:47	-	Собственность Российская Федерация	ООО "Транснефть-Восток", с 27.02.2008 по 14.09.2056	Земли промышленности, энергетики, транспорта, связи, радиовещания, телевидения, информатики, земли для обеспечения космической деятельности, земли обороны, безопасности и земли иного специального назначения	Для строительства объектов трубопроводной системы	-	-	-	96	320917	Кадастровые работы не проводятся, договор аренды № № 589, с 14.09.2007; дополнительное соглашение № 589/2 к договору аренды от 14.09.2007 № 589 (дополнительное соглашение от 20.02.2012 № 589/1) от 17.04.2019
3	38:12:000000:97:ЗУ1	38:12:000000:97	Российская Федерация, Иркутская область, муниципальное образование "Нижнеилимский район", Падунское лесничество, Боровское участковое лесничество, Мамырьская дача, эксплуатационные леса, квартал № 52 (в. 4ч)	Собственность Российская Федерация	-	Земли лесного фонда	Для использования в целях заготовки древесины	Для строительства, реконструкции, эксплуатации линейных объектов, для заготовки древесины		413	-	213522857	Образование земельного участка путем раздела земельного участка с кадастровым номером 38:12:000000:97
4	38:12:000000:1902:ЗУ1(1) 38:12:000000:1902:ЗУ1(2) 38:12:000000:1902:ЗУ1(3)	38:12:000000:1902	Российская Федерация, Иркутская область, муниципальное образование "Нижнеилимский район", Нижнеилимское лесничество, Железногорское участковое лесничество, эксплуатационные леса, Суворская дача Нижнеилимского района, квартал № 269 (в. 27ч, 28ч); Видимская дача, квартал № 56 (в. 71ч); Мукская дача, квартал № 35 (в. 39ч, 46ч)	Собственность Российская Федерация	-	Земли лесного фонда	-	Для строительства, реконструкции, эксплуатации линейных объектов	472.65 484.33 699.50	1656	-	20099051181	Образование земельного участка путем раздела земельного участка с кадастровым номером 38:12:000000:1902
5	38:12:000000:1902:ЗУ2	38:12:000000:1902	Российская Федерация, Иркутская область, муниципальное образование "Нижнеилимский район", Нижнеилимское лесничество, Железногорское участковое лесничество, эксплуатационные леса, Железногорская дача, квартал № 37 (в. 2ч)	Собственность Российская Федерация	-	Земли лесного фонда	-	Для строительства, реконструкции, эксплуатации линейных объектов	-	535	-	20099051181	Образование земельного участка путем раздела земельного участка с кадастровым номером 38:12:000000:1902
6	38:12:000000:1902:ЗУ3	38:12:000000:1902	Российская Федерация, Иркутская область, муниципальное образование "Нижнеилимский район", Нижнеилимское лесничество, Железногорское участковое лесничество, эксплуатационные леса, Технический участок № 9 (совхоз "Коршуновский", кв. 3,6,13-18), квартал № 17 (в. 5ч)	Собственность Российская Федерация	-	Земли лесного фонда	-	Для строительства, реконструкции, эксплуатации линейных объектов	-	541	-	20099051181	Образование земельного участка путем раздела земельного участка с кадастровым номером 38:12:000000:1902
7	38:12:150440:3/чзу1	38:12:150440:3	-	Собственность Российская Федерация	Постоянное (бессрочное) пользование ФКУ "Управление автомобильной магистрали Красноярск - Иркутск федерального дорожного агентства"	Земли промышленности, энергетики, транспорта, связи, радиовещания, телевидения, информатики, земли для обеспечения космической деятельности, земли обороны, безопасности и земли иного специального назначения	Для размещения автомобильной дороги	-	-	15	-	116905	Образование части земельного участка из земельного участка с кадастровым номером 38:12:150440:3

Изм.	Кол.уч.	Лист	№ док.	Подп.	Дата
Разработал		*Богомол И.С.*			*10.20*
Проверил		*Петренко В.В.*			*10.20*
Н. контроль		*Роголёва Е.Н.*			*10.20*

Иркутская область

Документация по планировке территории (проект межевания территории) для размещения объекта «Система ЭХЗ». 194,77 км - 625,433 км МН "ВСТО", НПС-4. Ленское РНУ. Техническое перевооружение» в Нижнеилимском районе Иркутской области

Заказчик: ТРАНСНЕФТЬ ВОСТОК

Стадия	Лист	Листов
П	8	16

Чертеж межевания территории

ПЕРСПЕКТИВА

ООО "Перспектива"
Иркутск, ул. Свердлова, дом 36, оф. 527

Документация по планировке территории (проект межевания территории) для размещения объекта «Система ЭХЗ». 194,77 км - 625,433 км МН "ВСТО", НПС-4. Ленское РНУ. Техническое перевооружение»
в Нижнеилимском районе Иркутской области.
Чертеж межевания территории

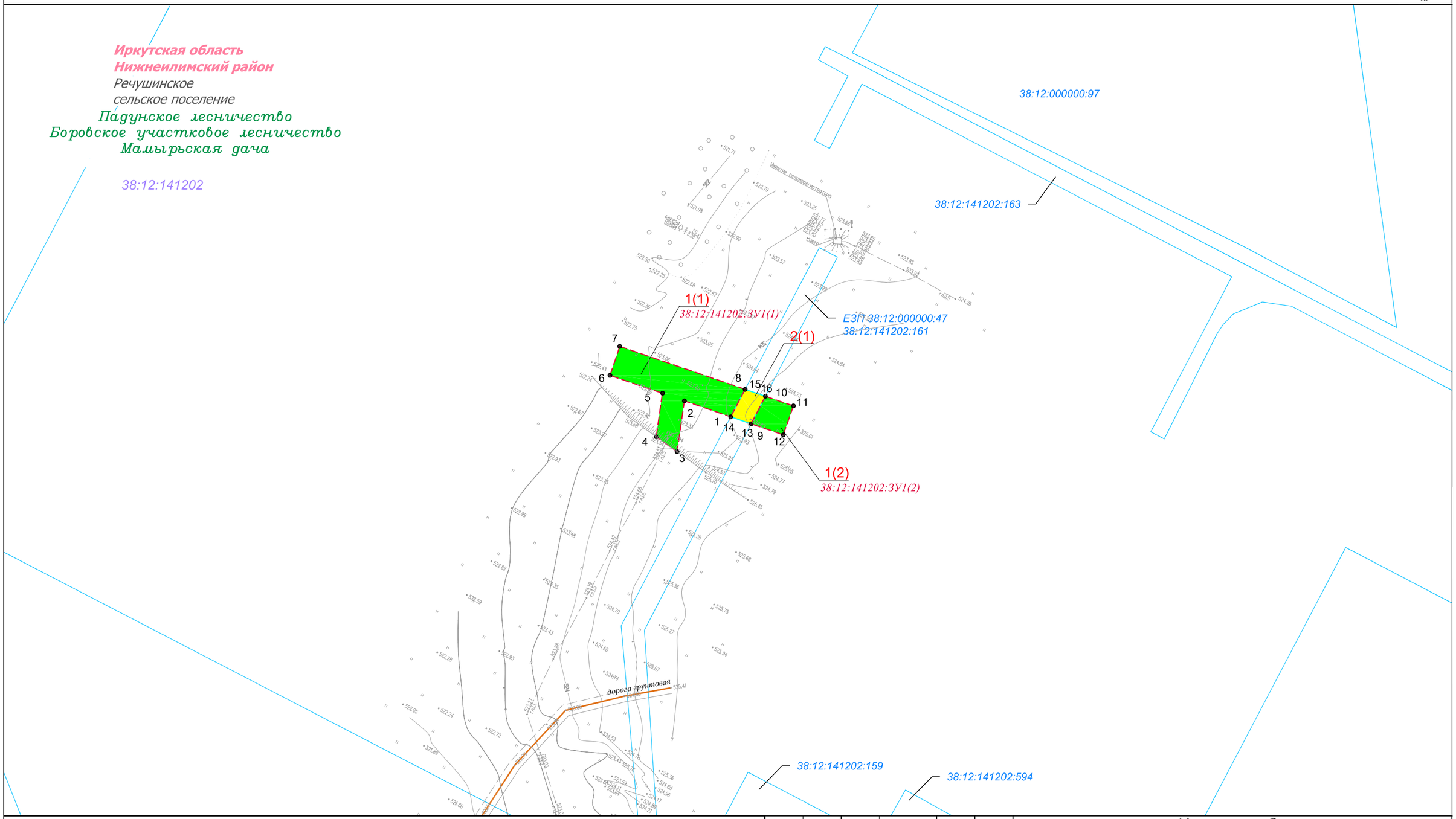

Условные обозначения:

- граница муниципального района
- граница муниципального образования
- дорога обычного типа регионального значения
- дорога обычного типа местного значения

- образуемые земельные участки, части земельных участков
- земельные участки, не требующие выполнения кадастровых работ
- 13 • характерная точка образуемого земельного участка/части земельного участка, её номер
- :97:ЗУ1 условный номер образуемого земельного участка
- 1 порядковый номер земельного участка

Земельные участки, учтённые в Едином государственном реестре недвижимости:

- 38:12:000000:47 граница существующего земельного участка, его кадастровый номер
- 38:12:150401 границы и номер кадастрового квартала

Изм.	Кол.уч.	Лист	№ док.	Подп.	Дата
Разработал		Богомол И.С.			12.20
Проверил		Петренко В.В.			12.20
Н. контроль		Роголёва Е.Н.			12.20

Иркутская область

Документация по планировке территории (проект межевания территории) для размещения объекта «Система ЭХЗ». 194,77 км - 625,433 км МН "ВСТО", НПС-4. Ленское РНУ. Техническое перевооружение» в Нижнеилимском районе Иркутской области

Заказчик: ТРАНСНЕФТЬ ВОСТОК

Стадия	Лист	Листов
П	9	16

Чертеж межевания территории

М 1:1000

ПЕРСПЕКТИВА

ООО "Перспектива"
Иркутск, ул. Свердлова, дом 36, оф. 527

Документация по планировке территории (проект межевания территории) для размещения объекта «Система ЭХЗ». 194,77 км - 625,433 км МН "ВСТО", НПС-4. Ленское РНУ. Техническое перевооружение»
в Нижнеилимском районе Иркутской области.
Чертеж межевания территории

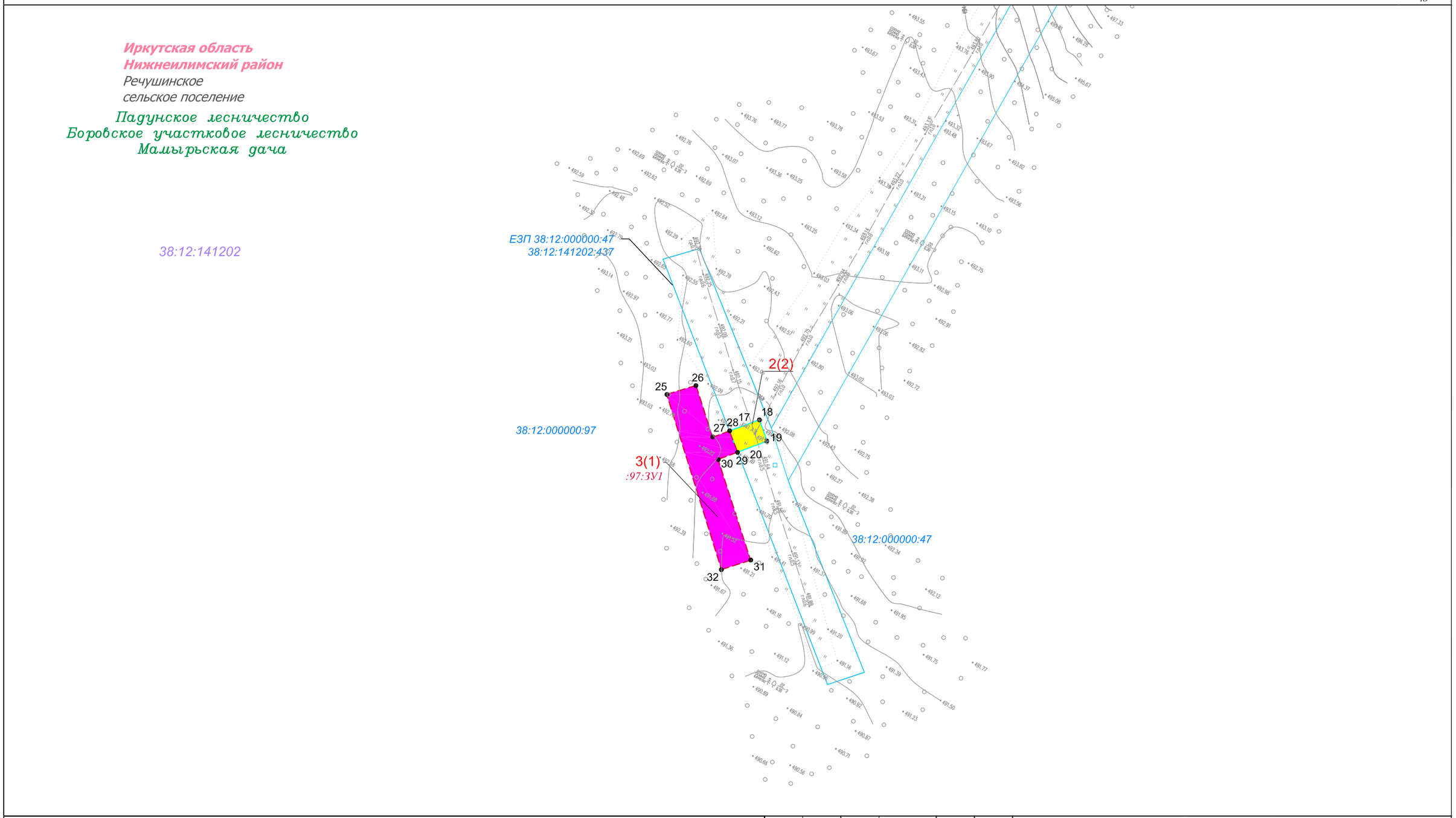

Условные обозначения:

- граница муниципального района
- граница муниципального образования
- дорога обычного типа регионального значения
- дорога обычного типа местного значения
- образуемые земельные участки, части земельных участков
- земельные участки, не требующие выполнения кадастровых работ
- 13 • характерная точка образуемого земельного участка/части земельного участка, её номер
- :97:ЗУ1 условный номер образуемого земельного участка
- 1 порядковый номер земельного участка

Земельные участки, учтённые в Едином государственном реестре недвижимости:

- 38:12:000000:47 граница существующего земельного участка, его кадастровый номер
- 38:12:150401 границы и номер кадастрового квартала

Изм.	Кол.уч.	Лист	№ док.	Подп.	Дата
Разработал		Богомол И.С.			12.20
Проверил		Петренко В.В.			12.20
Н. контроль		Роголёва Е.Н.			12.20

Иркутская область

Документация по планировке территории (проект межевания территории) для размещения объекта «Система ЭХЗ». 194,77 км - 625,433 км МН "ВСТО", НПС-4. Ленское РНУ. Техническое перевооружение» в Нижнеилимском районе Иркутской области

Заказчик: ТРАНСНЕФТЬ ВОСТОК

Стадия	Лист	Листов
П	10	16

Чертеж межевания территории

М 1:1000

ПЕРСПЕКТИВА

ООО "Перспектива"
Иркутск, ул. Свердлова, дом 36, оф. 527

Документация по планировке территории (проект межевания территории) для размещения объекта «Система ЭХЗ». 194,77 км - 625,433 км МН "ВСТО", НПС-4. Ленское РНУ. Техническое перевооружение»
в Нижнеилимском районе Иркутской области.
Чертеж межевания территории

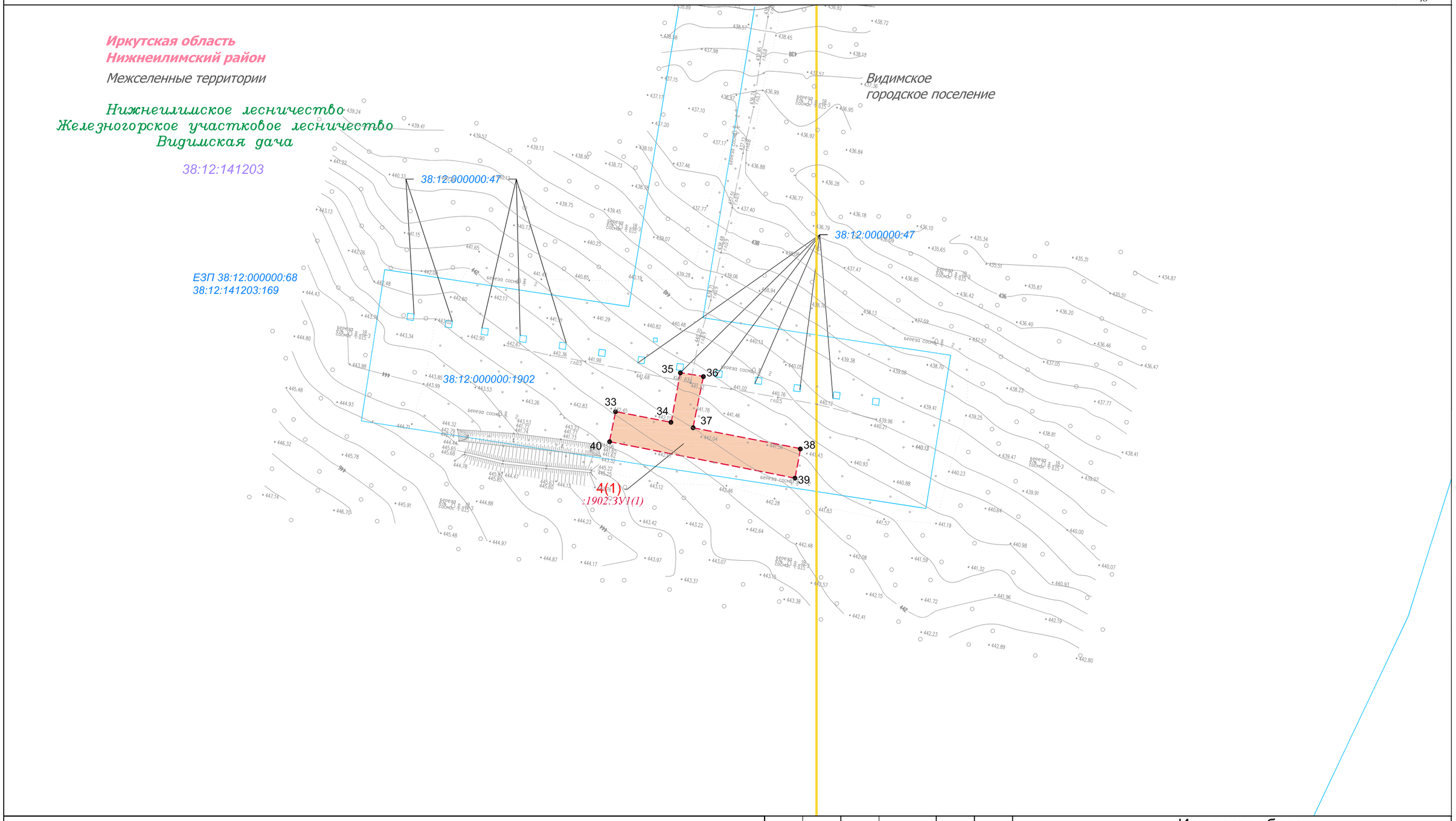

Условные обозначения:

- граница муниципального района
- граница муниципального образования
- дорога обычного типа регионального значения
- дорога обычного типа местного значения

- образуемые земельные участки, части земельных участков
- земельные участки, не требующие выполнения кадастровых работ
- 13 • характерная точка образуемого земельного участка/части земельного участка, её номер
- :97:ЗУ1 условный номер образуемого земельного участка
- 1 порядковый номер земельного участка

Земельные участки, учтённые в Едином государственном реестре недвижимости:

- 38:12:000000:47 граница существующего земельного участка, его кадастровый номер
- 38:12:150401 границы и номер кадастрового квартала

Изм.	Кол.уч.	Лист	№ док.	Подп.	Дата
Разработал		Богомол И.С.			12.20
Проверил		Петренко В.В.			12.20
Н. контроль		Роголёва Е.Н.			12.20

Иркутская область

Документация по планировке территории (проект межевания территории) для размещения объекта «Система ЭХЗ». 194,77 км - 625,433 км МН "ВСТО", НПС-4. Ленское РНУ. Техническое перевооружение» в Нижнеилимском районе Иркутской области

Заказчик: ТРАНСНЕФТЬ ВОСТОК

Стадия	Лист	Листов
П	11	16

Чертеж межевания территории

М 1:1000

ПЕРСПЕКТИВА

ООО "Перспектива"
Иркутск, ул. Свердлова, дом 36, оф. 527

Иркутская область
Нижнеилимский район
Межселенные территории
Нижнеилимское лесничество
Железногорское участковое лесничество
Суворовская дача

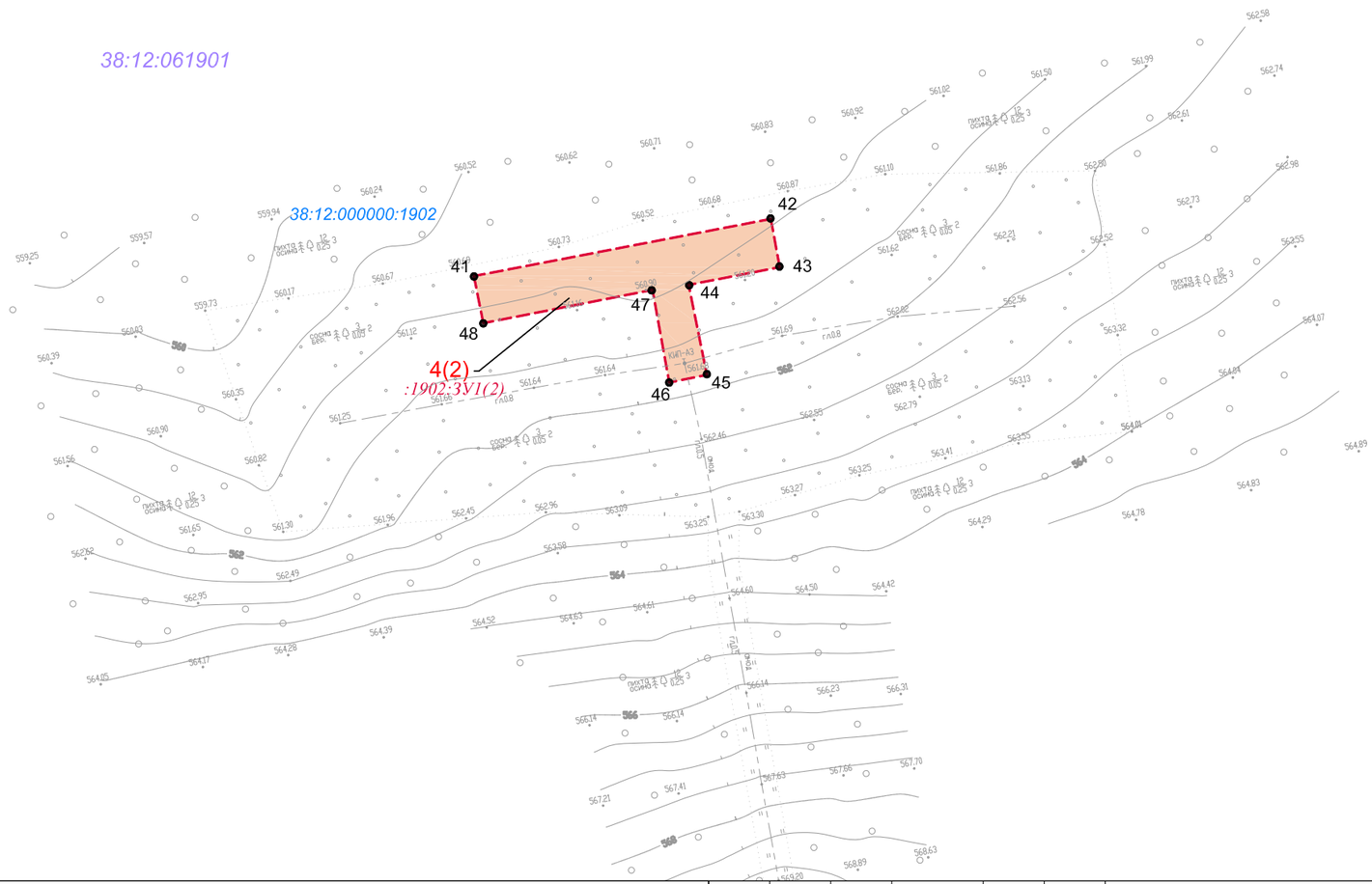

Условные обозначения:

- граница муниципального района
- граница муниципального образования
- дорога обычного типа регионального значения
- дорога обычного типа местного значения
- образуемые земельные участки, части земельных участков
- земельные участки, не требующие выполнения кадастровых работ
- 13 • характерная точка образуемого земельного участка/части земельного участка, её номер
- :97:ЗУ1 условный номер образуемого земельного участка
- 1 порядковый номер земельного участка

Земельные участки, учтённые в Едином государственном реестре недвижимости:

- 38:12:000000:47 граница существующего земельного участка, его кадастровый номер
- 38:12:150401 границы и номер кадастрового квартала

Изм.	Кол.уч.	Лист	№ док.	Подп.	Дата
Разработал		Богомол И.С.			12.20
Проверил		Петренко В.В.			12.20
Н. контроль		Роголёва Е.Н.			12.20

Иркутская область

Документация по планировке территории (проект межевания территории) для размещения объекта «Система ЭХЗ». 194,77 км - 625,433 км МН "ВСТО", НПС-4. Ленское РНУ. Техническое перевооружение» в Нижнеилимском районе Иркутской области

Заказчик: ТРАНСНЕФТЬ ВОСТОК

Стадия	Лист	Листов
П	12	16

Чертеж межевания территории

М 1:1000

ПЕРСПЕКТИВА

ООО "Перспектива"
Иркутск, ул. Свердлова, дом 36, оф. 527

Документация по планировке территории (проект межевания территории) для размещения объекта «Система ЭХЗ». 194,77 км - 625,433 км МН "ВСТО", НПС-4. Ленское РНУ. Техническое перевооружение»
в Нижнеилимском районе Иркутской области.
Чертеж межевания территории

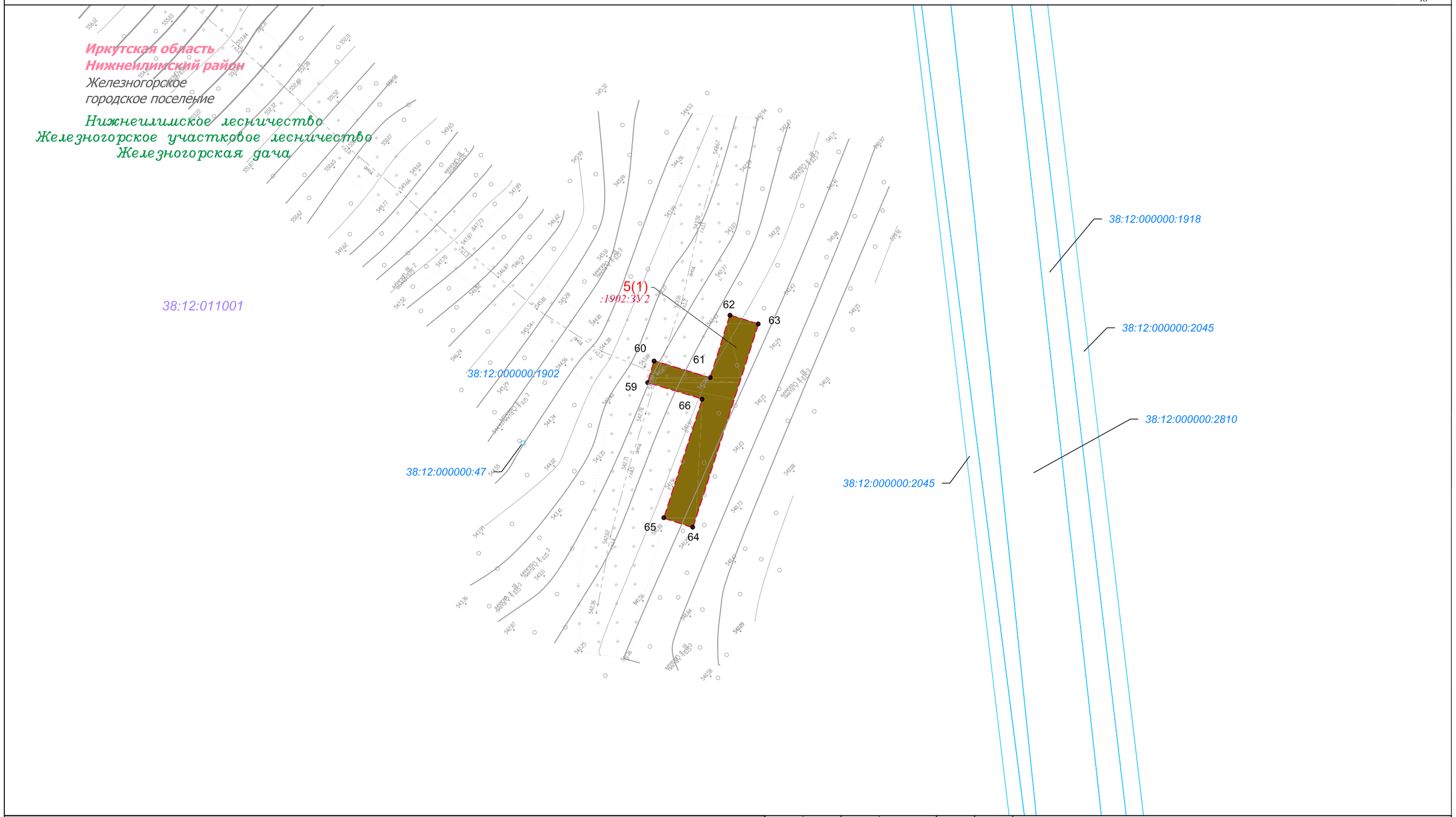

Условные обозначения:

- граница муниципального района
- граница муниципального образования
- дорога обычного типа регионального значения
- дорога обычного типа местного значения

образуемые земельные участки, части земельных участков

земельные участки, не требующие выполнения кадастровых работ

13 • характерная точка образуемого земельного участка/части земельного участка, её номер

:97:ЗУ1 условный номер образуемого земельного участка

1 порядковый номер земельного участка

Земельные участки, учтённые в Едином государственном реестре недвижимости:

38:12:000000:47 граница существующего земельного участка, его кадастровый номер

38:12:150401 границы и номер кадастрового квартала

Изм.	Кол.уч.	Лист	№ док.	Подп.	Дата
Разработал		Богомол И.С.			12.20
Проверил		Петренко В.В.			12.20
Н. контроль		Роголёва Е.Н.			12.20

Иркутская область

Документация по планировке территории (проект межевания территории) для размещения объекта «Система ЭХЗ». 194,77 км - 625,433 км МН "ВСТО", НПС-4. Ленское РНУ. Техническое перевооружение» в Нижнеилимском районе Иркутской области

Заказчик: ТРАНСНЕФТЬ ВОСТОК

Стадия	Лист	Листов
П	13	16

Чертеж межевания территории

М 1:1000

ПЕРСПЕКТИВА

ООО "Перспектива"
Иркутск, ул. Свердлова, дом 36, оф. 527

Документация по планировке территории (проект межевания территории) для размещения объекта «Система ЭХЗ». 194,77 км - 625,433 км МН "ВСТО", НПС-4. Ленское РНУ. Техническое перевооружение»
в Нижнеилимском районе Иркутской области.
Чертеж межевания территории

Иркутская область
Нижнеилимский район
Хребтовское городское поселение
Нижнеилимское лесничество
Железногорское участковое лесничество
Технический участок №9

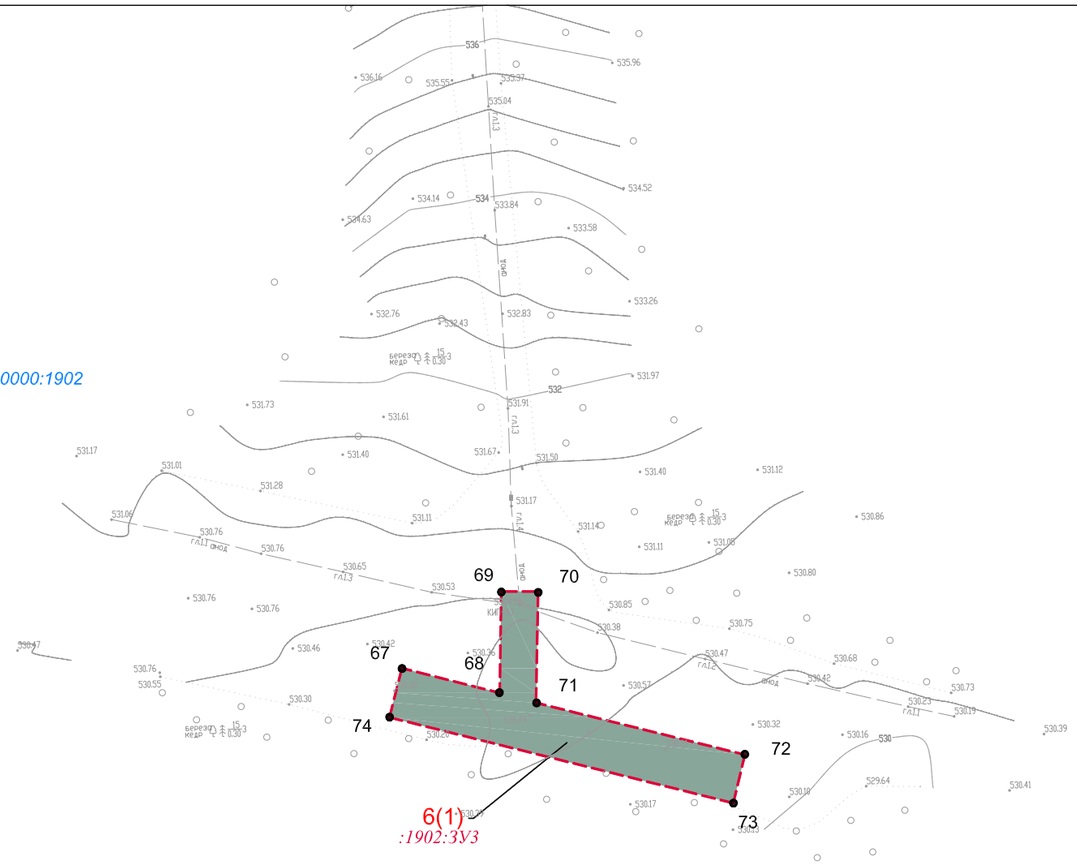

Условные обозначения:

- граница муниципального района
- граница муниципального образования
- дорога обычного типа регионального значения
- дорога обычного типа местного значения

образуемые земельные участки, части земельных участков

земельные участки, не требующие выполнения кадастровых работ

13 • характерная точка образуемого земельного участка/части земельного участка, её номер

:97:ЗУ1 условный номер образуемого земельного участка

1 порядковый номер земельного участка

Земельные участки, учтённые в Едином государственном реестре недвижимости:

38:12:000000:47 граница существующего земельного участка, его кадастровый номер

38:12:150401 границы и номер кадастрового квартала

Изм.	Кол.уч.	Лист	№ док.	Подп.	Дата
Разработал		Богомол И.С.			12.20
Проверил		Петренко В.В.			12.20
Н. контроль		Роголёва Е.Н.			12.20

Иркутская область

Документация по планировке территории (проект межевания территории) для размещения объекта «Система ЭХЗ». 194,77 км - 625,433 км МН "ВСТО", НПС-4. Ленское РНУ. Техническое перевооружение» в Нижнеилимском районе Иркутской области

Заказчик: ТРАНСНЕФТЬ ВОСТОК

Стадия	Лист	Листов
П	14	16

Чертеж межевания территории

М 1:1000

ПЕРСПЕКТИВА

ООО "Перспектива"
Иркутск, ул. Свердлова, дом 36, оф. 527

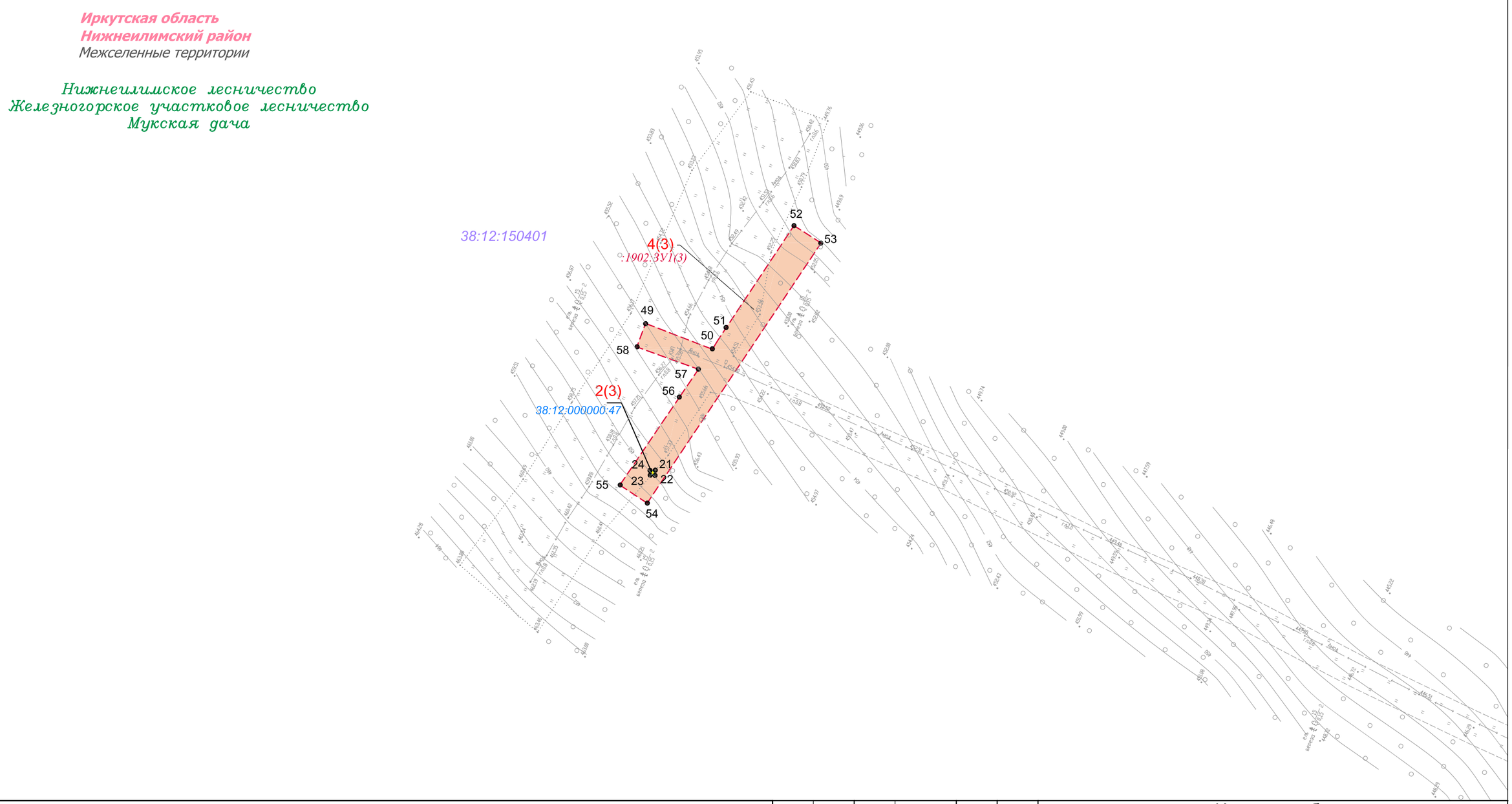

Условные обозначения:

- граница муниципального района
- граница муниципального образования
- дорога обычного типа регионального значения
- дорога обычного типа местного значения

- образуемые земельные участки, части земельных участков
- земельные участки, не требующие выполнения кадастровых работ
- 13 • характерная точка образуемого земельного участка/части земельного участка, её номер
- :97:ЗУ1 условный номер образуемого земельного участка
- 1 порядковый номер земельного участка

Земельные участки, учтённые в Едином государственном реестре недвижимости:

- 38:12:000000:47 граница существующего земельного участка, его кадастровый номер
- 38:12:150401 границы и номер кадастрового квартала

Изм.	Кол.уч.	Лист	№ док.	Подп.	Дата
Разработал		Богомол И.С.			12.20
Проверил		Петренко В.В.			12.20
Н. контроль		Роголёва Е.Н.			12.20

Иркутская область

Документация по планировке территории (проект межевания территории) для размещения объекта «Система ЭХЗ». 194,77 км - 625,433 км МН "ВСТО", НПС-4. Ленское РНУ. Техническое перевооружение» в Нижнеилимском районе Иркутской области

Заказчик: ТРАНСНЕФТЬ ВОСТОК

Стадия	Лист	Листов
П	15	16

Чертеж межевания территории

М 1:1000

ПЕРСПЕКТИВА

ООО "Перспектива"
Иркутск, ул. Свердлова, дом 36, оф. 527

Документация по планировке территории (проект межевания территории) для размещения объекта «Система ЭХЗ». 194,77 км - 625,433 км МН "ВСТО", НПС-4. Ленское РНУ. Техническое перевооружение»
в Нижнеилимском районе Иркутской области.
Приложение к чертежу межевания территории

Каталог координат поворотных точек образуемых земельных участков

№	X	Y	№	X	Y	№	X	Y	№	X	Y
1 (1)			17	853828.52	3239708.93	4 (2)			22	880477.72	3348725.08
1	854729.00	3239844.30	2 (3)			41	840080.02	3292953.42	5 (1)		
2	854733.16	3239832.18	21	880476.72	3348725.11	42	840089.38	3293002.08	59	864244.40	3327328.77
3	854719.87	3239830.27	22	880477.72	3348725.08	43	840081.48	3293003.53	60	864250.11	3327330.45
4	854723.75	3239824.79	23	880477.75	3348726.08	44	840078.57	3292988.61	61	864245.66	3327345.15
5	854735.17	3239826.40	24	880476.75	3348726.11	45	840063.82	3292991.60	62	864262.10	3327350.32
6	854739.83	3239812.69	21	880476.72	3348725.11	46	840062.58	3292985.44	63	864259.75	3327357.83
7	854747.44	3239815.24	3 (1)			47	840077.75	3292982.68	64	864206.36	3327340.62
8	854736.20	3239848.08	25	853838.12	3239692.48	48	840072.30	3292954.96	65	864208.87	3327332.99
1	854729.00	3239844.30	26	853840.44	3239700.17	41	840080.02	3292953.42	66	864240.09	3327343.10
1 (2)			27	853826.88	3239704.52	4 (3)			59	864244.40	3327328.77
9	854727.16	3239849.66	28	853828.52	3239708.92	49	880513.80	3348723.86	6 (1)		
10	854734.37	3239853.39	29	853822.96	3239711.07	50	880507.48	3348740.22	67	872400.67	3331556.91
11	854731.85	3239860.74	30	853821.06	3239705.96	51	880509.61	3348741.51	68	872396.76	3331572.39
12	854724.28	3239858.07	31	853794.65	3239714.48	52	880537.72	3348760.19	69	872412.80	3331572.63
9	854727.16	3239849.66	32	853792.20	3239706.83	53	880533.49	3348766.82	70	872412.80	3331578.47
2 (1)			25	853838.12	3239692.48	54	880469.82	3348724.26	71	872395.20	3331578.13
13	854727.17	3239849.66	4 (1)			55	880474.24	3348717.56	72	872386.98	3331611.19
14	854729.00	3239844.31	33	838199.52	3247636.86	56	880496.16	3348732.44	73	872379.33	3331609.36
15	854736.19	3239848.08	34	838196.72	3247651.41	57	880502.58	3348736.80	74	872392.89	3331554.93
16	854734.38	3239853.39	35	838209.72	3247653.81	58	880508.04	3348721.72	67	872400.67	3331556.91
13	854727.17	3239849.66	36	838208.76	3247659.87	49	880513.80	3348723.86	7 (1)		
2 (2)			37	838195.29	3247657.12				75	874143.35	3340059.47
17	853828.52	3239708.93	38	838189.82	3247685.33	22	880477.72	3348725.08	76	874145.85	3340057.36
18	853831.46	3239716.81	39	838182.09	3247683.86	23	880477.75	3348726.08	77	874149.15	3340059.41
19	853825.83	3239718.80	40	838191.65	3247635.24	24	880476.75	3348726.11	78	874145.75	3340062.58
20	853822.96	3239711.08	33	838199.52	3247636.86	21	880476.72	3348725.11	75	874143.35	3340059.47

Изм.	Кол.уч.	Лист	№ док.	Подп.	Дата
Разработал		Богомол И.С.			10.20
Проверил		Петренко В.В.			10.20
Н. контроль		Роголёва Е.Н.			10.20

Иркутская область

Документация по планировке территории (проект межевания территории) для размещения объекта «Система ЭХЗ». 194,77 км - 625,433 км МН "ВСТО", НПС-4. Ленское РНУ. Техническое перевооружение» в Нижнеилимском районе Иркутской области

Заказчик: ТРАНСНЕФТЬ ВОСТОК

Стадия	Лист	Листов
П	16	16

Чертеж межевания территории

ПЕРСПЕКТИВА

ООО "Перспектива"
Иркутск, ул. Свердлова, дом 36, оф. 527

Документация по планировке территории (проект межевания территории) для размещения объекта «Система ЭХЗ». 194,77 км - 625,433 км МН "ВСТО", НПС-4. Ленское РНУ. Техническое перевооружение» в Нижнеилимском районе Иркутской области. Схема расположения листов к чертежу границ существующих земельных участков, границ зон с особыми условиями использования территории, местоположения существующих объектов капитального строительства, границ особо охраняемых природных территорий, границ территорий объектов культурного наследия

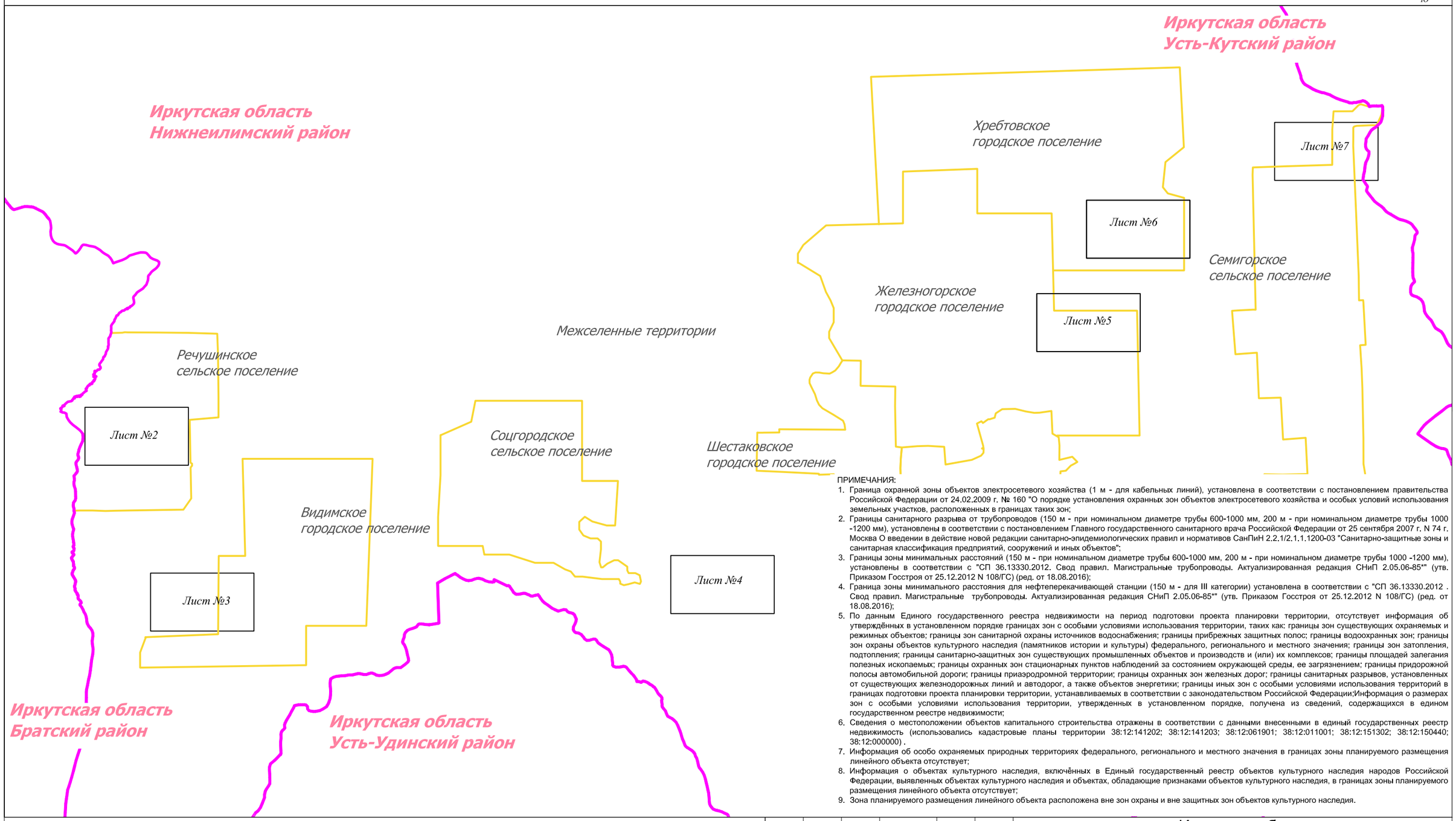

ПРИМЕЧАНИЯ:

1. Граница охранной зоны объектов электросетевого хозяйства (1 м - для кабельных линий), установлена в соответствии с постановлением правительства Российской Федерации от 24.02.2009 г. № 160 "О порядке установления охранных зон объектов электросетевого хозяйства и особых условий использования земельных участков, расположенных в границах таких зон;
2. Границы санитарного разрыва от трубопроводов (150 м - при номинальном диаметре трубы 600-1000 мм, 200 м - при номинальном диаметре трубы 1000 -1200 мм), установлены в соответствии с постановлением Главного государственного санитарного врача Российской Федерации от 25 сентября 2007 г. N 74 г. Москва О введении в действие новой редакции санитарно-эпидемиологических правил и нормативов СанПиН 2.2.1/2.1.1.1200-03 "Санитарно-защитные зоны и санитарная классификация предприятий, сооружений и иных объектов";
3. Границы зоны минимальных расстояний (150 м - при номинальном диаметре трубы 600-1000 мм, 200 м - при номинальном диаметре трубы 1000 -1200 мм), установлены в соответствии с "СП 36.13330.2012. Свод правил. Магистральные трубопроводы. Актуализированная редакция СНиП 2.05.06-85*" (утв. Приказом Госстроя от 25.12.2012 N 108/ГС) (ред. от 18.08.2016);
4. Граница зоны минимального расстояния для нефтеперекачивающей станции (150 м - для III категории) установлена в соответствии с "СП 36.13330.2012 . Свод правил. Магистральные трубопроводы. Актуализированная редакция СНиП 2.05.06-85*" (утв. Приказом Госстроя от 25.12.2012 N 108/ГС) (ред. от 18.08.2016);
5. По данным Единого государственного реестра недвижимости на период подготовки проекта планировки территории, отсутствует информация об утверждённых в установленном порядке границах зон с особыми условиями использования территории, таких как: границы зон существующих охраняемых и режимных объектов; границы зон санитарной охраны источников водоснабжения; границы прибрежных защитных полос; границы водоохранных зон; границы зон охраны объектов культурного наследия (памятников истории и культуры) федерального, регионального и местного значения; границы зон затопления, подтопления; границы санитарно-защитных зон существующих промышленных объектов и производств и (или) их комплексов; границы площадей залегания полезных ископаемых; границы охранных зон стационарных пунктов наблюдений за состоянием окружающей среды, ее загрязнением; границы придорожной полосы автомобильной дороги; границы приаэродромной территории; границы охранных зон железных дорог; границы санитарных разрывов, установленных от существующих железнодорожных линий и автодорог, а также объектов энергетики; границы иных зон с особыми условиями использования территорий в границах подготовки проекта планировки территории, устанавливаемых в соответствии с законодательством Российской Федерации;Информация о размерах зон с особыми условиями использования территории, утвержденных в установленном порядке, получена из сведений, содержащихся в едином государственном реестре недвижимости;
6. Сведения о местоположении объектов капитального строительства отражены в соответствии с данными внесенными в единый государственных реестр недвижимость (использовались кадастровые планы территории 38:12:141202; 38:12:141203; 38:12:061901; 38:12:011001; 38:12:151302; 38:12:150440; 38:12:000000) .
7. Информация об особо охраняемых природных территориях федерального, регионального и местного значения в границах зоны планируемого размещения линейного объекта отсутствует;
8. Информация о объектах культурного наследия, включённых в Единый государственный реестр объектов культурного наследия народов Российской Федерации, выявленных объектах культурного наследия и объектах, обладающие признаками объектов культурного наследия, в границах зоны планируемого размещения линейного объекта отсутствует;
9. Зона планируемого размещения линейного объекта расположена вне зон охраны и вне защитных зон объектов культурного наследия.

Условные обозначения:

- граница муниципального района
- граница муниципального образования
- дорога обычного типа регионального значения
- дорога обычного типа местного значения
- граница территории, в отношении которой осуществляется подготовка проекта межевания территории

Земельные участки, учтённые в Едином государственном реестре недвижимости:

- 38:12:000000:47 — граница существующего земельного участка, его кадастровый номер
- 38:12:141202 — границы и номер кадастрового квартала

Границы зон с особыми условиями использования территории:
Утвержденные в установленном порядке:

- 38:12-6.716 — зона санитарной охраны источников водоснабжения и водопроводов питьевого назначения
- 38:12-6.158 — охранная зона существующих инженерных сетей и сооружений
- 38:12-6.723 — санитарно-защитная зона предприятий, сооружений и иных объектов
- 38:12-6.686 — придорожная полоса автомобильной дороги

Нормативные границы зон с особыми условиями использования территории:

- охранная зона объектов электросетевого хозяйства (1м)
- санитарный разрыв от трубопровода, зона минимальных расстояний (200 м)

Существующие коммуникации:

- магистральный нефтепровод
- кабельная линия

Изм.	Кол.уч.	Лист	№ док.	Подп.	Дата
Разработал		Богомол И.С.			12.20
Проверил		Петренко В.В.			12.20
Н. контроль		Роголёва Е.Н.			12.20

Иркутская область

Документация по планировке территории (проект межевания территории) для размещения объекта «Система ЭХЗ». 194,77 км - 625,433 км МН "ВСТО", НПС-4. Ленское РНУ. Техническое перевооружение» в Нижнеилимском районе Иркутской области

Заказчик: ТРАНСНЕФТЬ ВОСТОК

Стадия	Лист	Листов
П	1	15

Чертёж границ существующих земельных участков, границ зон с особыми условиями использования территории, местоположения существующих объектов капитального строительства, границ особо охраняемых природных территорий, границ территорий объектов культурного наследия

М 1:350000

ПЕРСПЕКТИВА

ООО "Перспектива"
Иркутск, ул. Свердлова, дом 36, оф. 527

Документация по планировке территории (проект межевания территории) для размещения объекта «Система ЭХЗ». 194,77 км - 625,433 км МН "ВСТО", НПС-4. Ленское РНУ. Техническое перевооружение» в Нижнеилимском районе Иркутской области. Схема расположения листов к чертежу границ существующих земельных участков, границ зон с особыми условиями использования территории, местоположения существующих объектов капитального строительства, границ особо охраняемых природных территорий, границ территорий объектов культурного наследия

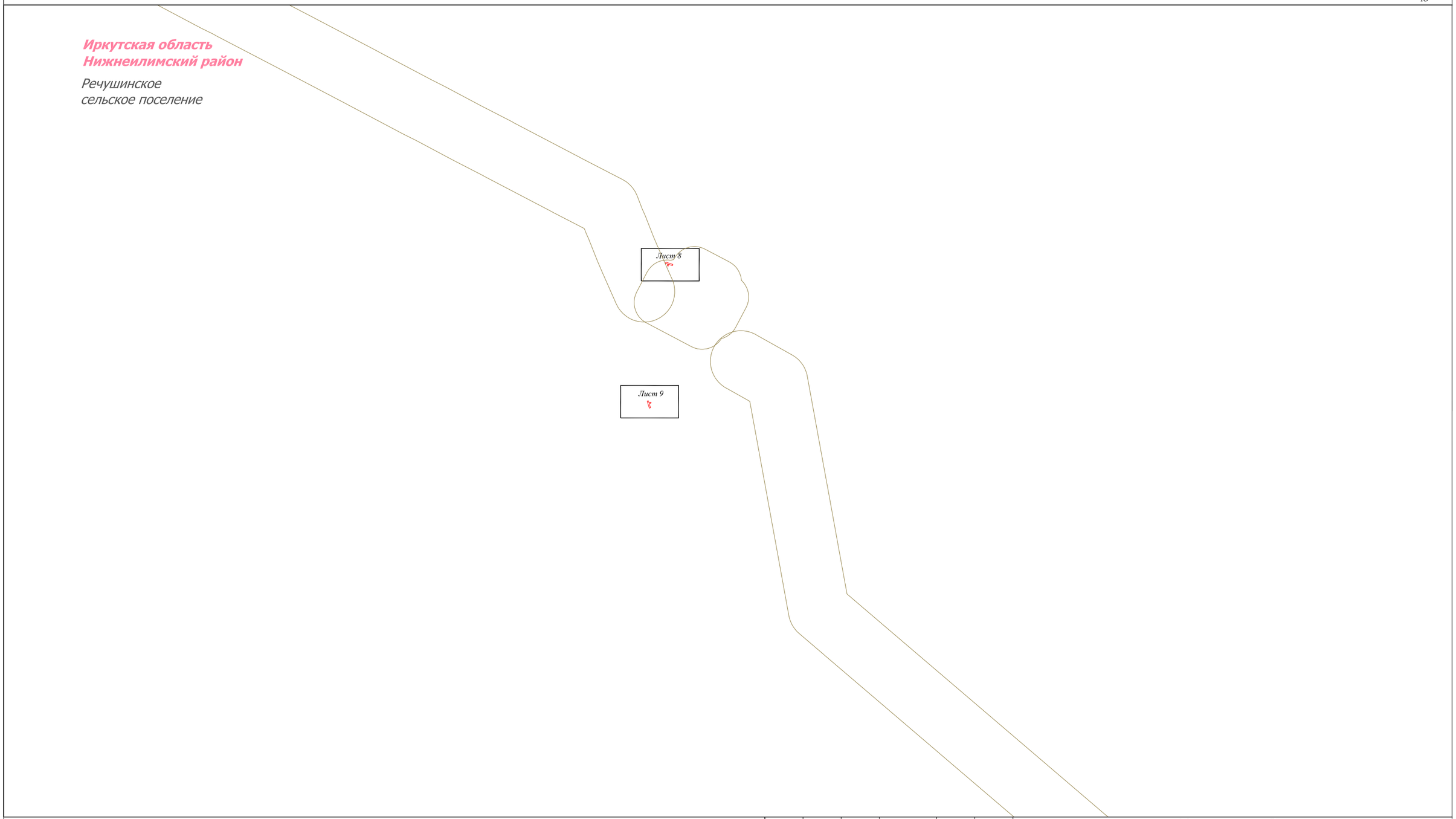

Условные обозначения:

- граница муниципального района
- граница муниципального образования
- дорога обычного типа регионального значения
- дорога обычного типа местного значения
- граница территории, в отношении которой осуществляется подготовка проекта межевания территории

Земельные участки, учтённые в Едином государственном реестре недвижимости:

- 38:12:000000:47 — граница существующего земельного участка, его кадастровый номер
- 38:12:141202 — границы и номер кадастрового квартала

Границы зон с особыми условиями использования территории:
Утвержденные в установленном порядке:

- 38:12-6.716 — зона санитарной охраны источников водоснабжения и водопроводов питьевого назначения
- 38:12-6.158 — охранная зона существующих инженерных сетей и сооружений
- 38:12-6.723 — санитарно-защитная зона предприятий, сооружений и иных объектов
- 38:12-6.686 — придорожная полоса автомобильной дороги

Нормативные границы зон с особыми условиями использования территории:

- охранная зона объектов электросетевого хозяйства (1м)
- санитарный разрыв от трубопровода, зона минимальных расстояний (200 м)

Существующие коммуникации:

- магистральный нефтепровод
- кабельная линия

Изм.	Кол.уч.	Лист	№ док.	Подп.	Дата
Разработал		Богомол И.С.			12.20
Проверил		Петренко В.В.			12.20
Н. контроль		Роголёва Е.Н.			12.20

Иркутская область

Документация по планировке территории (проект межевания территории) для размещения объекта «Система ЭХЗ». 194,77 км - 625,433 км МН "ВСТО", НПС-4. Ленское РНУ. Техническое перевооружение» в Нижнеилимском районе Иркутской области

Заказчик: ТРАНСНЕФТЬ ВОСТОК

Стадия	Лист	Листов
П	2	15

Чертёж границ существующих земельных участков, границ зон с особыми условиями использования территории, местоположения существующих объектов капитального строительства, границ особо охраняемых природных территорий, границ территорий объектов культурного наследия

М 1:25000

ПЕРСПЕКТИВА

ООО "Перспектива"
Иркутск, ул. Свердлова, дом 36, оф. 527

Документация по планировке территории (проект межевания территории) для размещения объекта «Система ЭХЗ». 194,77 км - 625,433 км МН "ВСТО", НПС-4. Ленское РНУ. Техническое перевооружение» в Нижнеилимском районе Иркутской области. Схема расположения листов к чертежу границ существующих земельных участков, границ зон с особыми условиями использования территории, местоположения существующих объектов капитального строительства, границ особо охраняемых природных территорий, границ территорий объектов культурного наследия

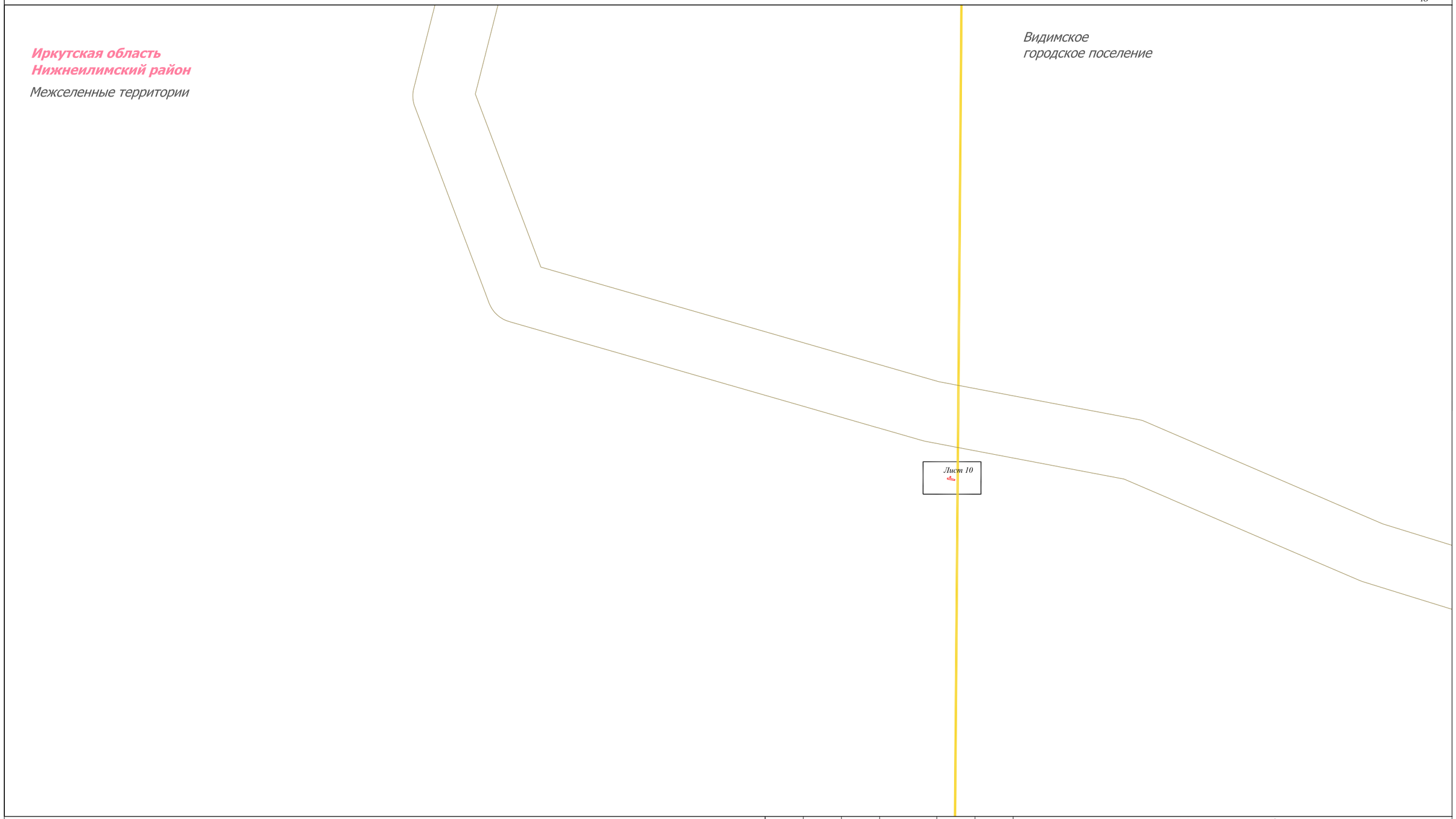

Условные обозначения:

- граница муниципального района
- граница муниципального образования
- дорога обычного типа регионального значения
- дорога обычного типа местного значения
- граница территории, в отношении которой осуществляется подготовка проекта межевания территории

Границы зон с особыми условиями использования территории:
Утвержденные в установленном порядке:

- 38:12-6.716 — зона санитарной охраны источников водоснабжения и водопроводов питьевого назначения
- 38:12-6.158 — охранная зона существующих инженерных сетей и сооружений
- 38:12-6.723 — санитарно-защитная зона предприятий, сооружений и иных объектов
- 38:12-6.686 — придорожная полоса автомобильной дороги

Существующие коммуникации:

- магистральный нефтепровод
- кабельная линия

Земельные участки, учтённые в Едином государственном реестре недвижимости:

- 38:12:000000:47 — граница существующего земельного участка, его кадастровый номер
- 38:12:141202 — границы и номер кадастрового квартала

Нормативные границы зон с особыми условиями использования территории:

- охранная зона объектов электросетевого хозяйства (1м)
- санитарный разрыв от трубопровода, зона минимальных расстояний (200 м)

Изм.	Кол.уч.	Лист	№ док.	Подп.	Дата
Разработал		Богомол И.С.			12.20
Проверил		Петренко В.В.			12.20
Н. контроль		Роголёва Е.Н.			12.20

Иркутская область

Документация по планировке территории (проект межевания территории) для размещения объекта «Система ЭХЗ». 194,77 км - 625,433 км МН "ВСТО", НПС-4. Ленское РНУ. Техническое перевооружение» в Нижнеилимском районе Иркутской области

Заказчик: ТРАНСНЕФТЬ ВОСТОК

Стадия	Лист	Листов
П	3	15

Чертёж границ существующих земельных участков, границ зон с особыми условиями использования территории, местоположения существующих объектов капитального строительства, границ особо охраняемых природных территорий, границ территорий объектов культурного наследия

М 1:25000

ПЕРСПЕКТИВА

ООО "Перспектива"
Иркутск, ул. Свердлова, дом 36, оф. 527

Документация по планировке территории (проект межевания территории) для размещения объекта «Система ЭХЗ». 194,77 км - 625,433 км МН "ВСТО", НПС-4. Ленское РНУ. Техническое перевооружение» в Нижнеилимском районе Иркутской области. Схема расположения листов к чертежу границ существующих земельных участков, границ зон с особыми условиями использования территории, местоположения существующих объектов капитального строительства, границ особо охраняемых природных территорий, границ территорий объектов культурного наследия

С З В Ю

Иркутская область
Нижнеилимский район

Межселенные территории

Условные обозначения:

- граница муниципального района
- граница муниципального образования
- дорога обычного типа регионального значения
- дорога обычного типа местного значения
- граница территории, в отношении которой осуществляется подготовка проекта межевания территории

Границы зон с особыми условиями использования территории:
Утвержденные в установленном порядке:

- 38:12-6.716 — зона санитарной охраны источников водоснабжения и водопроводов питьевого назначения
- 38:12-6.158 — охранная зона существующих инженерных сетей и сооружений
- 38:12-6.723 — санитарно-защитная зона предприятий, сооружений и иных объектов
- 38:12-6.686 — придорожная полоса автомобильной дороги

Существующие коммуникации:

- магистральный нефтепровод
- кабельная линия

Земельные участки, учтённые в Едином государственном реестре недвижимости:

- 38:12:000000:47 — граница существующего земельного участка, его кадастровый номер
- 38:12:141202 — границы и номер кадастрового квартала

Нормативные границы зон с особыми условиями использования территории:

- охранная зона объектов электросетевого хозяйства (1м)
- санитарный разрыв от трубопровода, зона минимальных расстояний (200 м)

Изм.	Кол.уч.	Лист	№ док.	Подп.	Дата
Разработал		Богомол И.С.			12.20
Проверил		Петренко В.В.			12.20
Н. контроль		Роголёва Е.Н.			12.20

Иркутская область

Документация по планировке территории (проект межевания территории) для размещения объекта «Система ЭХЗ». 194,77 км - 625,433 км МН "ВСТО", НПС-4. Ленское РНУ. Техническое перевооружение» в Нижнеилимском районе Иркутской области

Заказчик: ТРАНСНЕФТЬ ВОСТОК

Стадия	Лист	Листов
П	4	15

Чертёж границ существующих земельных участков, границ зон с особыми условиями использования территории, местоположения существующих объектов капитального строительства, границ особо охраняемых природных территорий, границ территорий объектов культурного наследия

М 1:25000

ПЕРСПЕКТИВА

ООО "Перспектива"
Иркутск, ул. Свердлова, дом 36, оф. 527

Документация по планировке территории (проект межевания территории) для размещения объекта «Система ЭХЗ». 194,77 км - 625,433 км МН "ВСТО", НПС-4. Ленское РНУ. Техническое перевооружение» в Нижнеилимском районе Иркутской области. Схема расположения листов к чертежу границ существующих земельных участков, границ зон с особыми условиями использования территории, местоположения существующих объектов капитального строительства, границ особо охраняемых природных территорий, границ территорий объектов культурного наследия

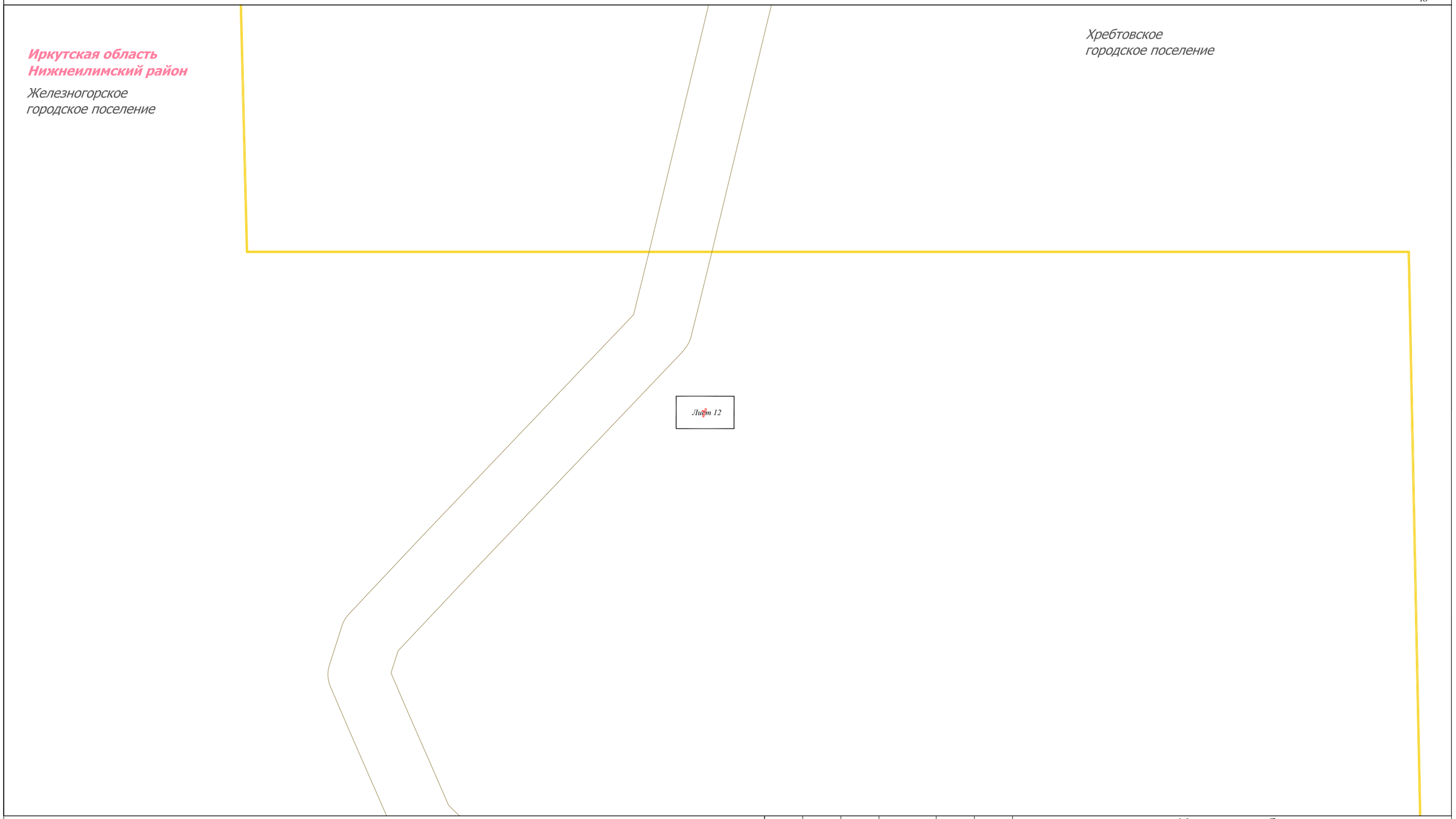

Условные обозначения:

- граница муниципального района
- граница муниципального образования
- дорога обычного типа регионального значения
- дорога обычного типа местного значения
- граница территории, в отношении которой осуществляется подготовка проекта межевания территории

Границы зон с особыми условиями использования территории:
Утвержденные в установленном порядке:

- 38:12-6.716 — зона санитарной охраны источников водоснабжения и водопроводов питьевого назначения
- 38:12-6.158 — охранная зона существующих инженерных сетей и сооружений
- 38:12-6.723 — санитарно-защитная зона предприятий, сооружений и иных объектов
- 38:12-6.686 — придорожная полоса автомобильной дороги

Существующие коммуникации:

- магистральный нефтепровод
- кабельная линия

Земельные участки, учтённые в Едином государственном реестре недвижимости:

- 38:12:000000:47 — граница существующего земельного участка, его кадастровый номер
- 38:12:141202 — границы и номер кадастрового квартала

Нормативные границы зон с особыми условиями использования территории:

- охранная зона объектов электросетевого хозяйства (1м)
- санитарный разрыв от трубопровода, зона минимальных расстояний (200 м)

Изм.	Кол.уч.	Лист	№ док.	Подп.	Дата
Разработал		Богомол И.С.			12.20
Проверил		Петренко В.В.			12.20
Н. контроль		Роголёва Е.Н.			12.20

Иркутская область

Документация по планировке территории (проект межевания территории) для размещения объекта «Система ЭХЗ». 194,77 км - 625,433 км МН "ВСТО", НПС-4. Ленское РНУ. Техническое перевооружение» в Нижнеилимском районе Иркутской области

Заказчик: ТРАНСНЕФТЬ ВОСТОК

Стадия	Лист	Листов
П	5	15

Чертёж границ существующих земельных участков, границ зон с особыми условиями использования территории, местоположения существующих объектов капитального строительства, границ особо охраняемых природных территорий, границ территорий объектов культурного наследия

М 1:25000

ПЕРСПЕКТИВА

ООО "Перспектива"
Иркутск, ул. Свердлова, дом 36, оф. 527

Документация по планировке территории (проект межевания территории) для размещения объекта «Система ЭХЗ». 194,77 км - 625,433 км МН "ВСТО", НПС-4. Ленское РНУ. Техническое перевооружение» в Нижнеилимском районе Иркутской области. Схема расположения листов к чертежу границ существующих земельных участков, границ зон с особыми условиями использования территории, местоположения существующих объектов капитального строительства, границ особо охраняемых природных территорий, границ территорий объектов культурного наследия

С В Ю З



Условные обозначения:

- граница муниципального района
- граница муниципального образования
- дорога обычного типа регионального значения
- дорога обычного типа местного значения
- граница территории, в отношении которой осуществляется подготовка проекта межевания территории

Земельные участки, учтённые в Едином государственном реестре недвижимости:

- 38:12:000000:47 — граница существующего земельного участка, его кадастровый номер
- 38:12:141202 — границы и номер кадастрового квартала

Границы зон с особыми условиями использования территории:
Утвержденные в установленном порядке:

- 38:12-6.716 — зона санитарной охраны источников водоснабжения и водопроводов питьевого назначения
- 38:12-6.158 — охранная зона существующих инженерных сетей и сооружений
- 38:12-6.723 — санитарно-защитная зона предприятий, сооружений и иных объектов
- 38:12-6.686 — придорожная полоса автомобильной дороги

Нормативные границы зон с особыми условиями использования территории:

- охранная зона объектов электросетевого хозяйства (1м)
- санитарный разрыв от трубопровода, зона минимальных расстояний (200 м)

Существующие коммуникации:

- магистральный нефтепровод
- кабельная линия

Изм.	Кол.уч.	Лист	№ док.	Подп.	Дата
Разработал		Богомол И.С.			12.20
Проверил		Петренко В.В.			12.20
Н. контроль		Роголёва Е.Н.			12.20

Иркутская область

Документация по планировке территории (проект межевания территории) для размещения объекта «Система ЭХЗ». 194,77 км - 625,433 км МН "ВСТО", НПС-4. Ленское РНУ. Техническое перевооружение» в Нижнеилимском районе Иркутской области

Заказчик: ТРАНСНЕФТЬ ВОСТОК

Стадия	Лист	Листов
П	6	15

Чертёж границ существующих земельных участков, границ зон с особыми условиями использования территории, местоположения существующих объектов капитального строительства, границ особо охраняемых природных территорий, границ территорий объектов культурного наследия

М 1:25000

ПЕРСПЕКТИВА

ООО "Перспектива"
Иркутск, ул. Свердлова, дом 36, оф. 527

Документация по планировке территории (проект межевания территории) для размещения объекта «Система ЭХЗ». 194,77 км - 625,433 км МН "ВСТО", НПС-4. Ленское РНУ. Техническое перевооружение» в Нижнеилимском районе Иркутской области. Схема расположения листов к чертежу границ существующих земельных участков, границ зон с особыми условиями использования территории, местоположения существующих объектов капитального строительства, границ особо охраняемых природных территорий, границ территорий объектов культурного наследия

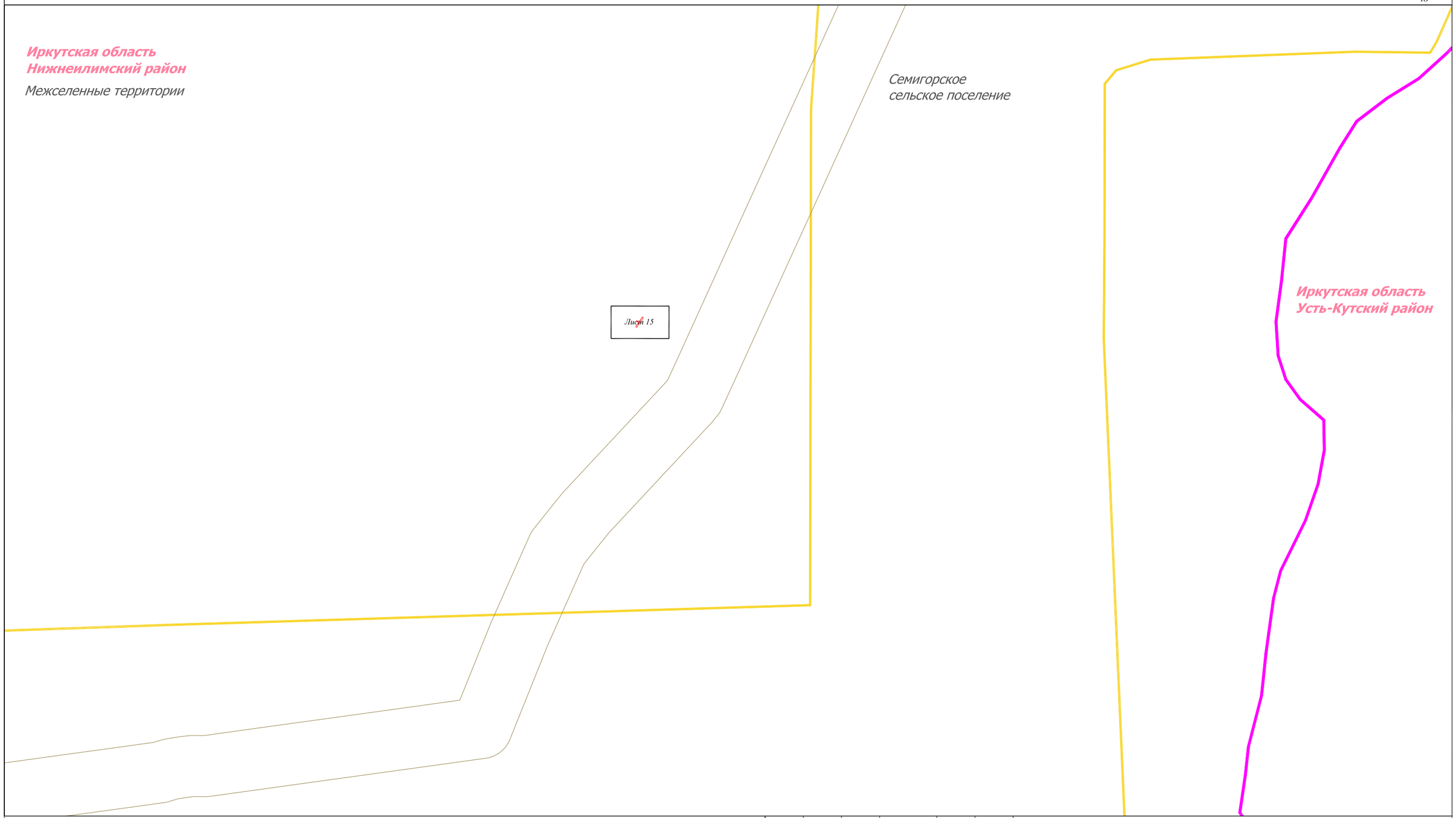

Условные обозначения:

- граница муниципального района
- граница муниципального образования
- дорога обычного типа регионального значения
- дорога обычного типа местного значения
- граница территории, в отношении которой осуществляется подготовка проекта межевания территории

Земельные участки, учтённые в Едином государственном реестре недвижимости:

- 38:12:000000:47 — граница существующего земельного участка, его кадастровый номер
- 38:12:141202 — границы и номер кадастрового квартала

Границы зон с особыми условиями использования территории:
Утвержденные в установленном порядке:

- 38:12-6.716 — зона санитарной охраны источников водоснабжения и водопроводов питьевого назначения
- 38:12-6.158 — охранная зона существующих инженерных сетей и сооружений
- 38:12-6.723 — санитарно-защитная зона предприятий, сооружений и иных объектов
- 38:12-6.686 — придорожная полоса автомобильной дороги

Нормативные границы зон с особыми условиями использования территории:

- охранная зона объектов электросетевого хозяйства (1м)
- санитарный разрыв от трубопровода, зона минимальных расстояний (200 м)

Существующие коммуникации:

- магистральный нефтепровод
- кабельная линия

Изм.	Кол.уч.	Лист	№ док.	Подп.	Дата
Разработал		Богомол И.С.			12.20
Проверил		Петренко В.В.			12.20
Н. контроль		Роголёва Е.Н.			12.20

Иркутская область

Документация по планировке территории (проект межевания территории) для размещения объекта «Система ЭХЗ». 194,77 км - 625,433 км МН "ВСТО", НПС-4. Ленское РНУ. Техническое перевооружение» в Нижнеилимском районе Иркутской области

Заказчик: ТРАНСНЕФТЬ ВОСТОК

Стадия	Лист	Листов
П	7	15

Чертёж границ существующих земельных участков, границ зон с особыми условиями использования территории, местоположения существующих объектов капитального строительства, границ особо охраняемых природных территорий, границ территорий объектов культурного наследия

М 1:25000

ПЕРСПЕКТИВА

ООО "Перспектива"
Иркутск, ул. Свердлова, дом 36, оф. 527

Документация по планировке территории (проект межевания территории) для размещения объекта «Система ЭХЗ». 194,77 км - 625,433 км МН "ВСТО", НПС-4. Ленское РНУ. Техническое перевооружение» в Нижнеилимском районе Иркутской области. Чертёж границ существующих земельных участков, границ зон с особыми условиями использования территории, местоположения существующих объектов капитального строительства, границ особо охраняемых природных территорий, границ территорий объектов культурного наследия

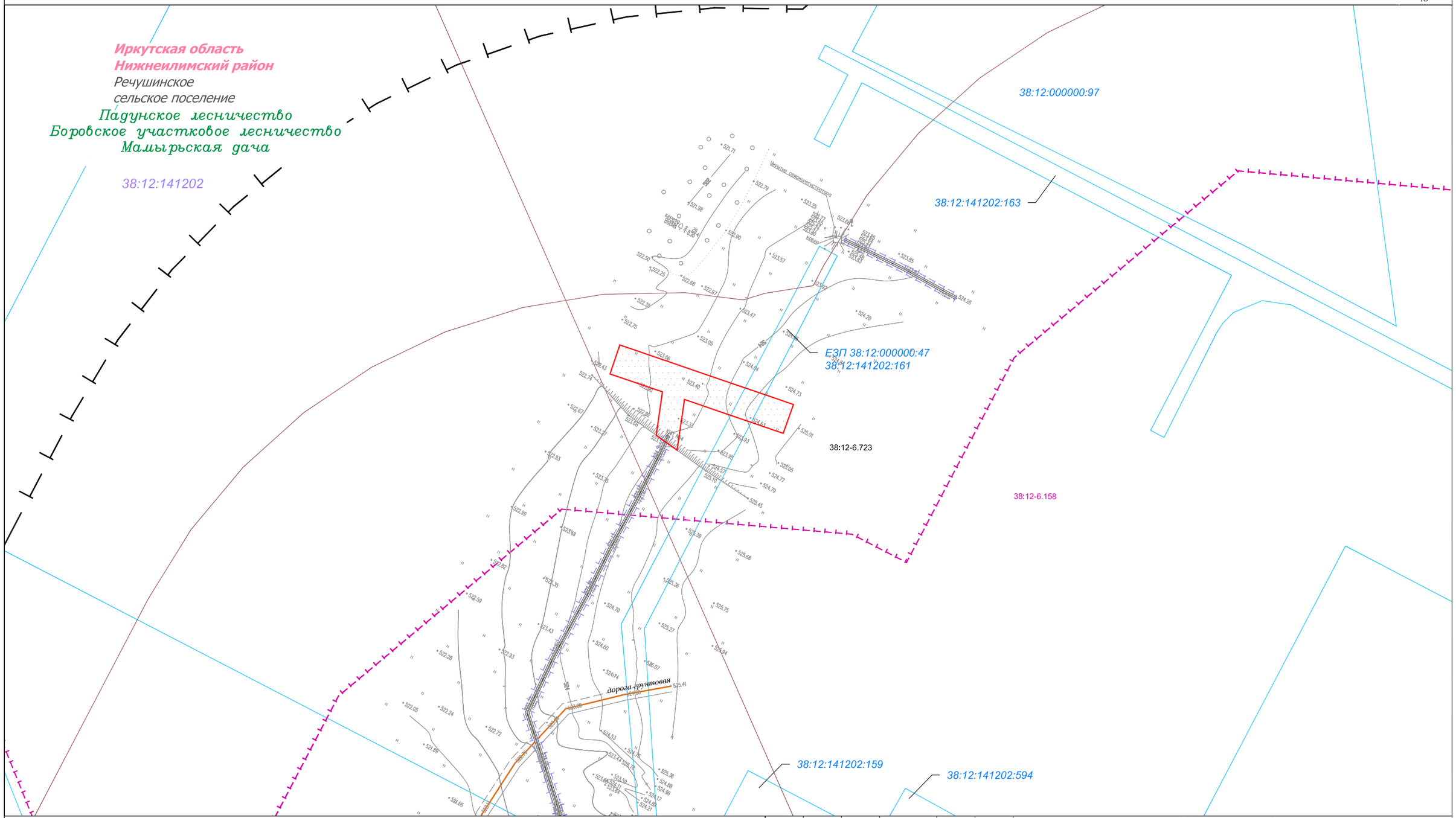

Условные обозначения:

- граница муниципального района
- граница муниципального образования
- дорога обычного типа регионального значения
- дорога обычного типа местного значения
- граница территории, в отношении которой осуществляется подготовка проекта межевания территории

Земельные участки, учтённые в Едином государственном реестре недвижимости:

- 38:12:000000:47 — граница существующего земельного участка, его кадастровый номер
- 38:12:141202 — границы и номер кадастрового квартала

Границы зон с особыми условиями использования территории:
Утвержденные в установленном порядке:

- 38:12-6.776 — зона санитарной охраны источников водоснабжения и водопроводов питьевого назначения
- 38:12-6.158 — охранная зона существующих инженерных сетей и сооружений
- 38:12-6.723 — санитарно-защитная зона предприятий, сооружений и иных объектов
- 38:12-6.686 — придорожная полоса автомобильной дороги

Нормативные границы зон с особыми условиями использования территории:

- охранная зона объектов электросетевого хозяйства (1м)
- санитарный разрыв от трубопровода, зона минимальных расстояний (200 м)

Существующие коммуникации:

- магистральный нефтепровод
- кабельная линия

Изм.	Кол.уч.	Лист	№ док.	Подп.	Дата
Разработал		Богомол И.С.			12.20
Проверил		Петренко В.В.			12.20
Н. контроль		Роголёва Е.Н.			12.20

Иркутская область

Документация по планировке территории (проект межевания территории) для размещения объекта «Система ЭХЗ». 194,77 км - 625,433 км МН "ВСТО", НПС-4. Ленское РНУ. Техническое перевооружение» в Нижнеилимском районе Иркутской области

Заказчик: ТРАНСНЕФТЬ ВОСТОК

Стадия	Лист	Листов
П	8	15

Чертёж границ существующих земельных участков, границ зон с особыми условиями использования территории, местоположения существующих объектов капитального строительства, границ особо охраняемых природных территорий, границ территорий объектов культурного наследия

М 1:1000

ПЕРСПЕКТИВА

ООО "Перспектива"
Иркутск, ул. Свердлова, дом 36, оф. 527

Документация по планировке территории (проект межевания территории) для размещения объекта «Система ЭХЗ». 194,77 км - 625,433 км МН "ВСТО", НПС-4. Ленское РНУ. Техническое перевооружение» в Нижнеилимском районе Иркутской области. Чертёж границ существующих земельных участков, границ зон с особыми условиями использования территории, местоположения существующих объектов капитального строительства, границ особо охраняемых природных территорий, границ территорий объектов культурного наследия

С З В Ю

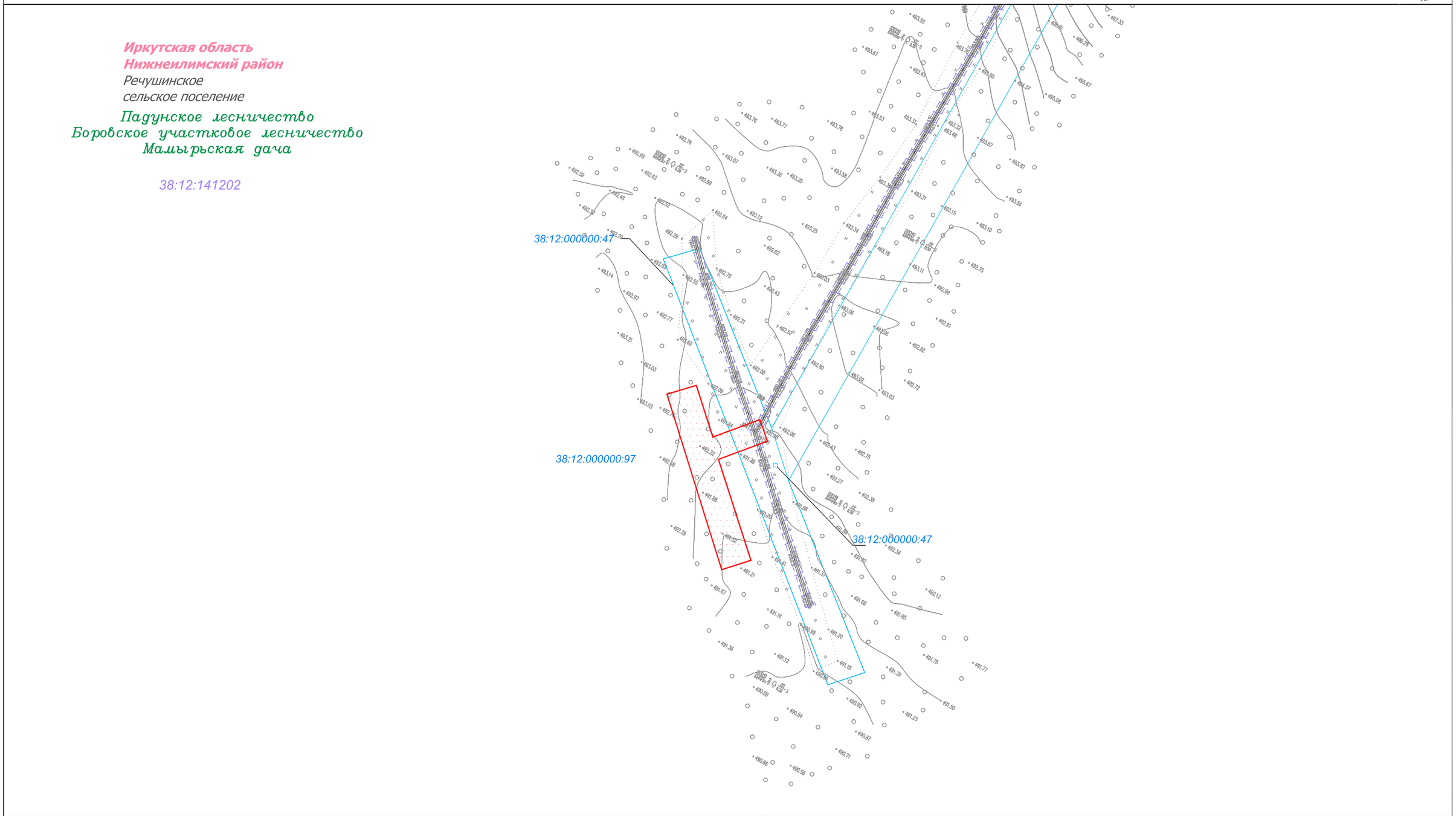

Условные обозначения:

- граница муниципального района
- граница муниципального образования
- дорога обычного типа регионального значения
- дорога обычного типа местного значения
- граница территории, в отношении которой осуществляется подготовка проекта межевания территории

Земельные участки, учтённые в Едином государственном реестре недвижимости:

- 38:12:000000:47 — граница существующего земельного участка, его кадастровый номер
- 38:12:141202 — границы и номер кадастрового квартала

Границы зон с особыми условиями использования территории:
Утвержденные в установленном порядке:

- 38:12-6.716 — зона санитарной охраны источников водоснабжения и водопроводов питьевого назначения
- 38:12-6.158 — охранная зона существующих инженерных сетей и сооружений
- 38:12-6.723 — санитарно-защитная зона предприятий, сооружений и иных объектов
- 38:12-6.686 — придорожная полоса автомобильной дороги

Нормативные границы зон с особыми условиями использования территории:

- охранная зона объектов электросетевого хозяйства (1м)
- санитарный разрыв от трубопровода, зона минимальных расстояний (200 м)

Существующие коммуникации:

- магистральный нефтепровод
- кабельная линия

Изм.	Кол.уч.	Лист	№ док.	Подп.	Дата
Разработал		Богомол И.С.			12.20
Проверил		Петренко В.В.			12.20
Н. контроль		Роголёва Е.Н.			12.20

Иркутская область

Документация по планировке территории (проект межевания территории) для размещения объекта «Система ЭХЗ». 194,77 км - 625,433 км МН "ВСТО", НПС-4. Ленское РНУ. Техническое перевооружение» в Нижнеилимском районе Иркутской области

Заказчик: ТРАНСНЕФТЬ ВОСТОК

Стадия	Лист	Листов
П	9	15

Чертёж границ существующих земельных участков, границ зон с особыми условиями использования территории, местоположения существующих объектов капитального строительства, границ особо охраняемых природных территорий, границ территорий объектов культурного наследия

М 1:1000

ПЕРСПЕКТИВА

ООО "Перспектива"
Иркутск, ул. Свердлова, дом 36, оф. 527

Иркутская область
Нижнеилимский район
Межселенные территории
Нижнеилимское лесничество
Железногорское участковое лесничество
Суворовская дача

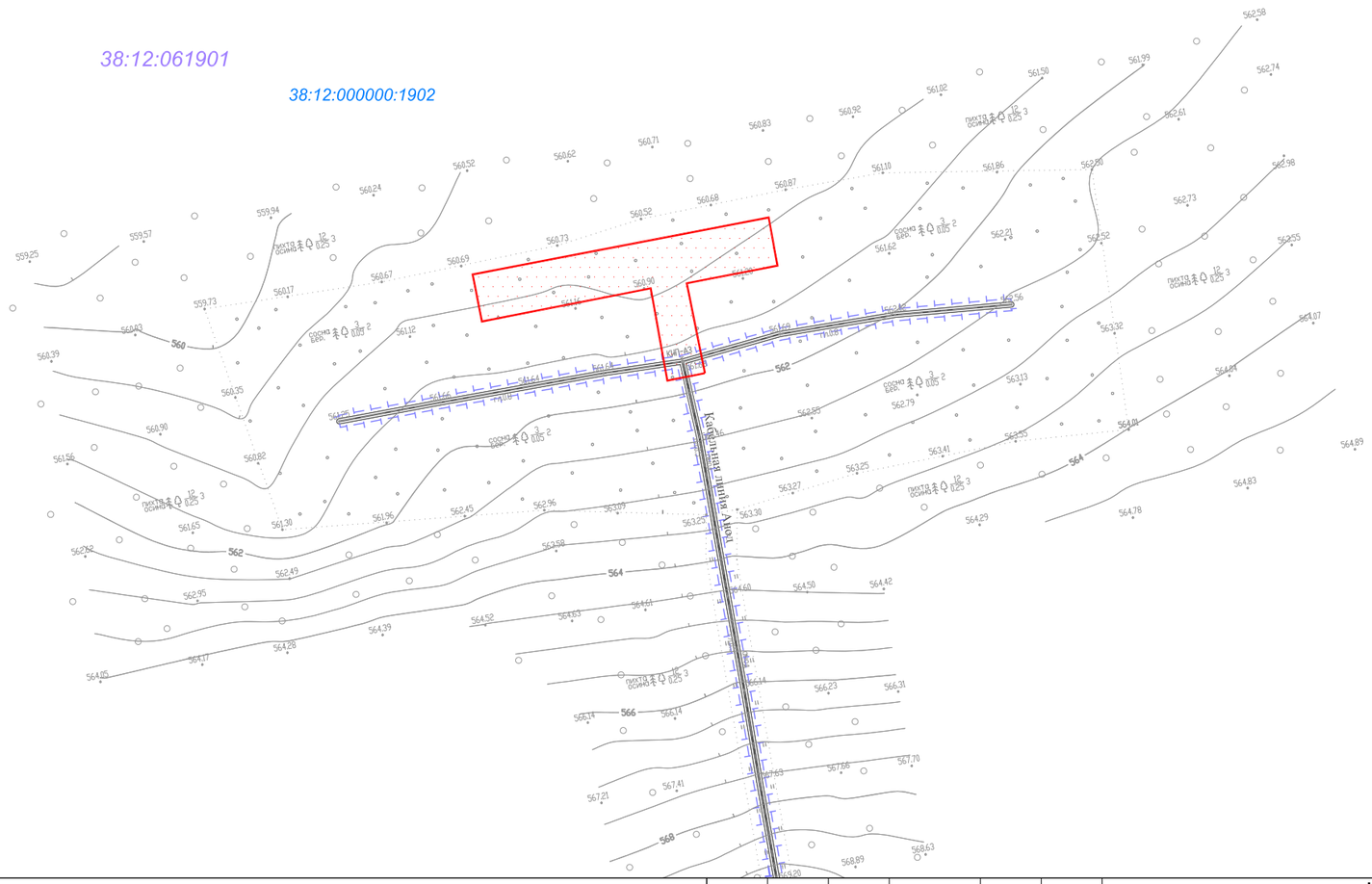

Условные обозначения:

- граница муниципального района
- граница муниципального образования
- дорога обычного типа регионального значения
- дорога обычного типа местного значения
- граница территории, в отношении которой осуществляется подготовка проекта межевания территории

Земельные участки, учтённые в Едином государственном реестре недвижимости:
- 38:12:000000:47 — граница существующего земельного участка, его кадастровый номер
- 38:12:141202 — границы и номер кадастрового квартала

Границы зон с особыми условиями использования территории:
Утвержденные в установленном порядке:
- 38:12-6.716 — зона санитарной охраны источников водоснабжения и водопроводов питьевого назначения
- 38:12-6.158 — охранная зона существующих инженерных сетей и сооружений
- 38:12-6.723 — санитарно-защитная зона предприятий, сооружений и иных объектов
- 38:12-6.686 — придорожная полоса автомобильной дороги

Нормативные границы зон с особыми условиями использования территории:
- охранная зона объектов электросетевого хозяйства (1м)
- санитарный разрыв от трубопровода, зона минимальных расстояний (200 м)

Существующие коммуникации:
- магистральный нефтепровод
- кабельная линия

Изм.	Кол.уч.	Лист	№ док.	Подп.	Дата
Разработал		Богомол И.С.			12.20
Проверил		Петренко В.В.			12.20
Н. контроль		Роголёва Е.Н.			12.20

Иркутская область

Документация по планировке территории (проект межевания территории) для размещения объекта «Система ЭХЗ». 194,77 км - 625,433 км МН "ВСТО", НПС-4. Ленское РНУ. Техническое перевооружение» в Нижнеилимском районе Иркутской области

Заказчик: ТРАНСНЕФТЬ ВОСТОК

Стадия	Лист	Листов
П	11	15

Чертёж границ существующих земельных участков, границ зон с особыми условиями использования территории, местоположения существующих объектов капитального строительства, границ особо охраняемых природных территорий, границ территорий объектов культурного наследия

М 1:1000

ПЕРСПЕКТИВА
ООО "Перспектива"
Иркутск, ул. Свердлова, дом 36, оф. 527

Документация по планировке территории (проект межевания территории) для размещения объекта «Система ЭХЗ». 194,77 км - 625,433 км МН "ВСТО", НПС-4. Ленское РНУ. Техническое перевооружение» в Нижнеилимском районе Иркутской области. Чертёж границ существующих земельных участков, границ зон с особыми условиями использования территории, местоположения существующих объектов капитального строительства, границ особо охраняемых природных территорий, границ территорий объектов культурного наследия

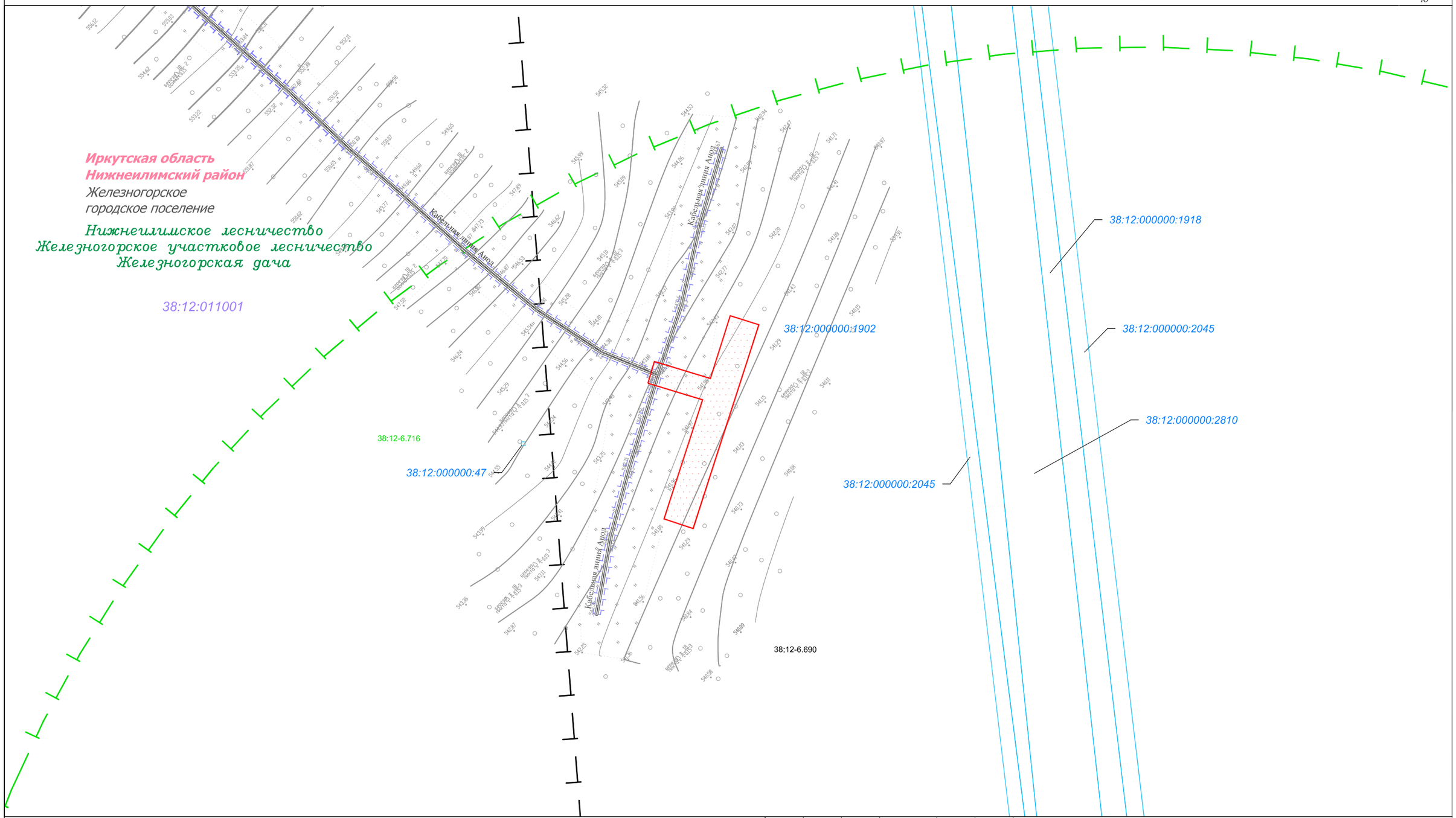

Условные обозначения:

- граница муниципального района
- граница муниципального образования
- дорога обычного типа регионального значения
- дорога обычного типа местного значения
- граница территории, в отношении которой осуществляется подготовка проекта межевания территории

Земельные участки, учтённые в Едином государственном реестре недвижимости:

- 38:12:000000:47 — граница существующего земельного участка, его кадастровый номер
- 38:12:141202 — границы и номер кадастрового квартала

Границы зон с особыми условиями использования территории:
Утвержденные в установленном порядке:

- 38:12-6.716 — зона санитарной охраны источников водоснабжения и водопроводов питьевого назначения
- 38:12-6.158 — охранная зона существующих инженерных сетей и сооружений
- 38:12-6.723 — санитарно-защитная зона предприятий, сооружений и иных объектов
- 38:12-6.686 — придорожная полоса автомобильной дороги

Нормативные границы зон с особыми условиями использования территории:

- охранная зона объектов электросетевого хозяйства (1м)
- санитарный разрыв от трубопровода, зона минимальных расстояний (200 м)

Существующие коммуникации:

- магистральный нефтепровод
- кабельная линия

Изм.	Кол.уч.	Лист	№ док.	Подп.	Дата
Разработал		Богомол И.С.			12.20
Проверил		Петренко В.В.			12.20
Н. контроль		Роголёва Е.Н.			12.20

Иркутская область

Документация по планировке территории (проект межевания территории) для размещения объекта «Система ЭХЗ». 194,77 км - 625,433 км МН "ВСТО", НПС-4. Ленское РНУ. Техническое перевооружение» в Нижнеилимском районе Иркутской области

Заказчик: ТРАНСНЕФТЬ ВОСТОК

Стадия	Лист	Листов
П	12	15

Чертёж границ существующих земельных участков, границ зон с особыми условиями использования территории, местоположения существующих объектов капитального строительства, границ особо охраняемых природных территорий, границ территорий объектов культурного наследия

М 1:1000

ПЕРСПЕКТИВА

ООО "Перспектива"
Иркутск, ул. Свердлова, дом 36, оф. 527

Документация по планировке территории (проект межевания территории) для размещения объекта «Система ЭХЗ». 194,77 км - 625,433 км МН "ВСТО", НПС-4. Ленское РНУ. Техническое перевооружение» в Нижнеилимском районе Иркутской области. Чертёж границ существующих земельных участков, границ зон с особыми условиями использования территории, местоположения существующих объектов капитального строительства, границ особо охраняемых природных территорий, границ территорий объектов культурного наследия

С З В Ю

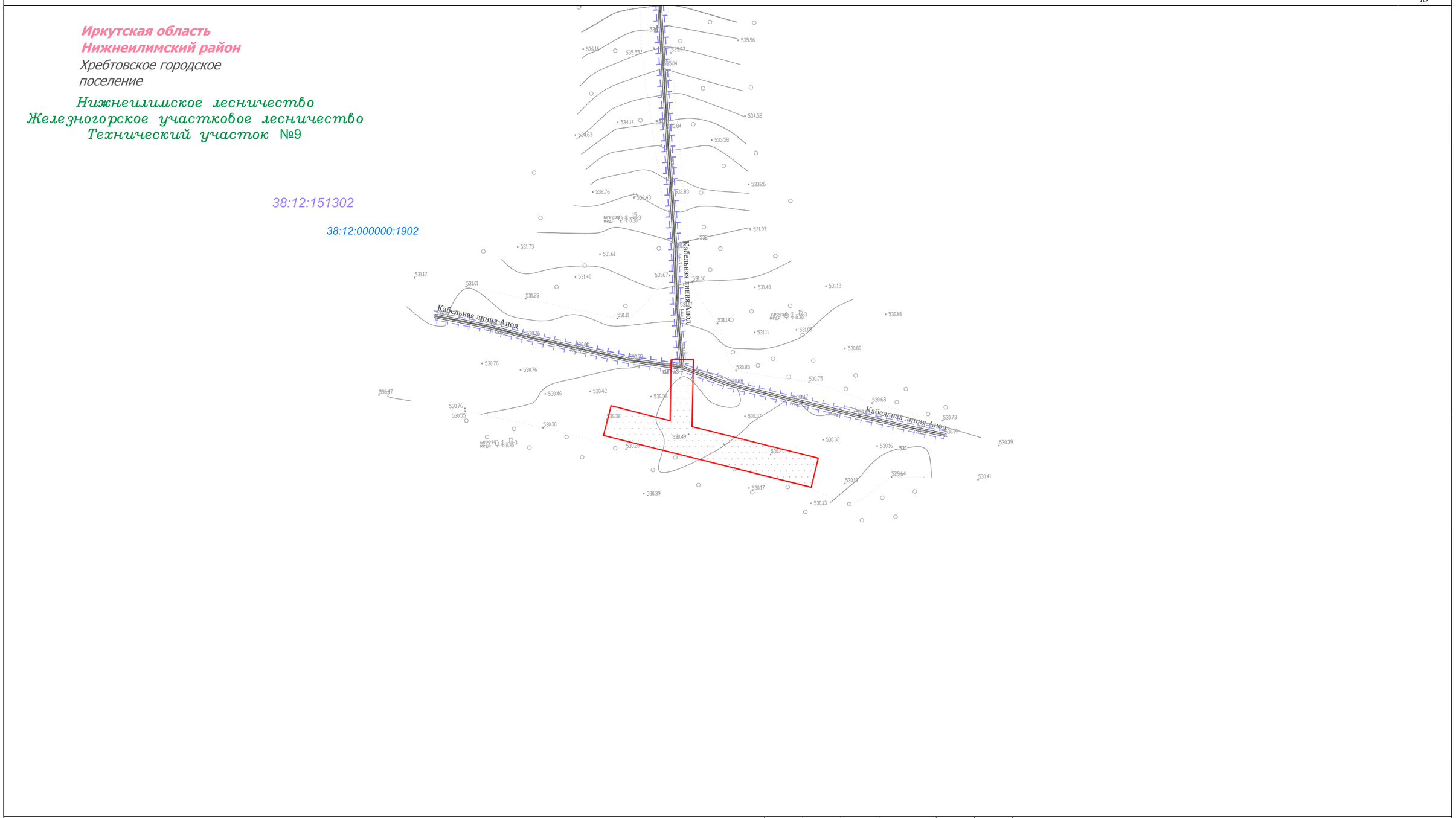

Условные обозначения:

- граница муниципального района
- граница муниципального образования
- дорога обычного типа регионального значения
- дорога обычного типа местного значения
- граница территории, в отношении которой осуществляется подготовка проекта межевания территории

Земельные участки, учтённые в Едином государственном реестре недвижимости:

- 38:12:000000:47 — граница существующего земельного участка, его кадастровый номер
- 38:12:141202 — границы и номер кадастрового квартала

Границы зон с особыми условиями использования территории:
Утвержденные в установленном порядке:

- 38:12-6.716 — зона санитарной охраны источников водоснабжения и водопроводов питьевого назначения
- 38:12-6.158 — охранная зона существующих инженерных сетей и сооружений
- 38:12-6.723 — санитарно-защитная зона предприятий, сооружений и иных объектов
- 38:12-6.686 — придорожная полоса автомобильной дороги

Нормативные границы зон с особыми условиями использования территории:

- охранная зона объектов электросетевого хозяйства (1м)
- санитарный разрыв от трубопровода, зона минимальных расстояний (200 м)

Существующие коммуникации:

- магистральный нефтепровод
- кабельная линия

Изм.	Кол.уч.	Лист	№ док.	Подп.	Дата
Разработал		Богомол И.С.			12.20
Проверил		Петренко В.В.			12.20
Н. контроль		Роголёва Е.Н.			12.20

Иркутская область

Документация по планировке территории (проект межевания территории) для размещения объекта «Система ЭХЗ». 194,77 км - 625,433 км МН "ВСТО", НПС-4. Ленское РНУ. Техническое перевооружение» в Нижнеилимском районе Иркутской области

Заказчик: ТРАНСНЕФТЬ ВОСТОК

Стадия	Лист	Листов
П	13	15

Чертёж границ существующих земельных участков, границ зон с особыми условиями использования территории, местоположения существующих объектов капитального строительства, границ особо охраняемых природных территорий, границ территорий объектов культурного наследия

М 1:1000

ПЕРСПЕКТИВА

ООО "Перспектива"
Иркутск, ул. Свердлова, дом 36, оф. 527

Документация по планировке территории (проект межевания территории) для размещения объекта «Система ЭХЗ». 194,77 км - 625,433 км МН "ВСТО", НПС-4. Ленское РНУ. Техническое перевооружение» в Нижнеилимском районе Иркутской области. Чертёж границ существующих земельных участков, границ зон с особыми условиями использования территории, местоположения существующих объектов капитального строительства, границ особо охраняемых природных территорий, границ территорий объектов культурного наследия

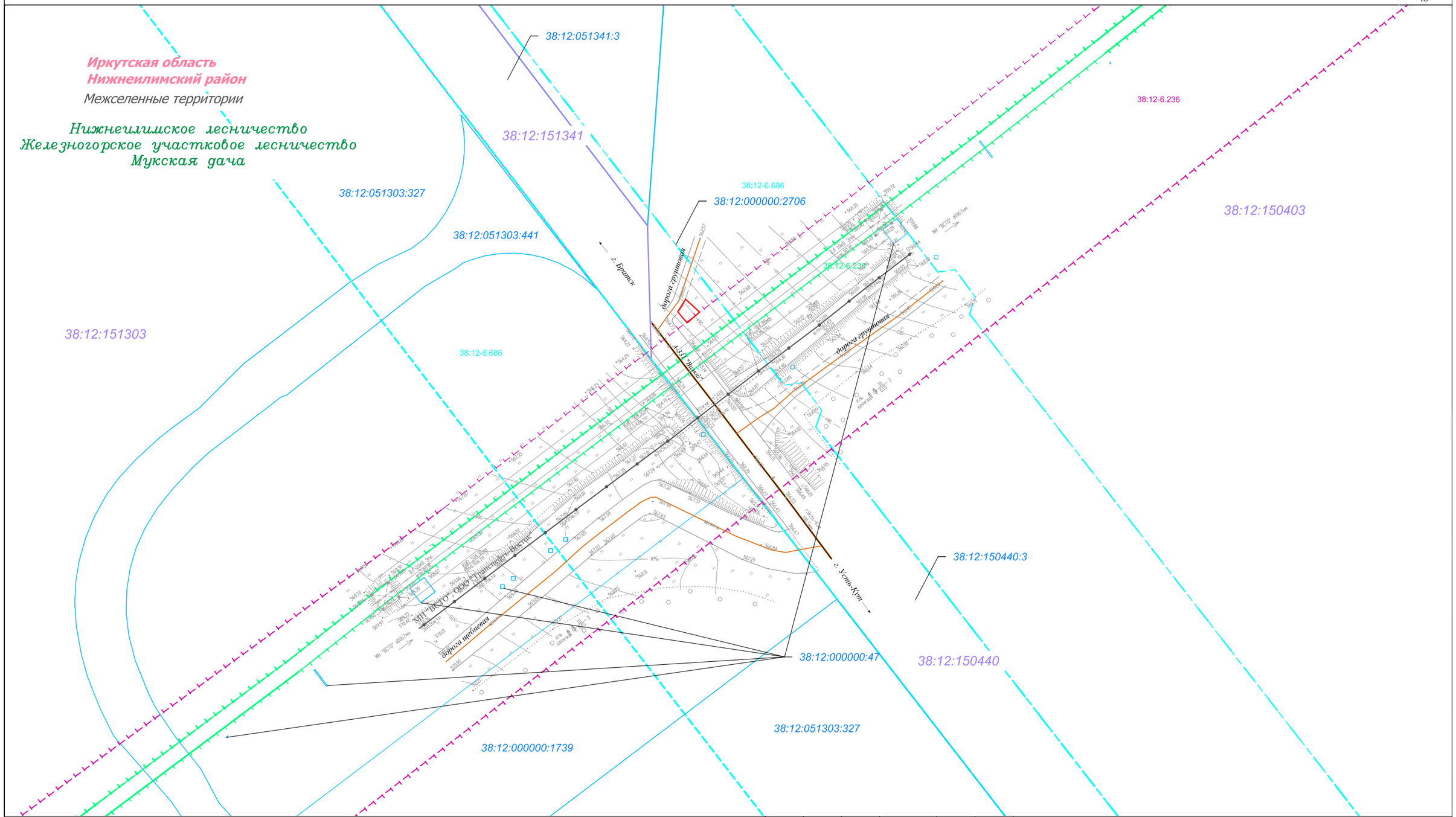

Условные обозначения:

- граница муниципального района
- граница муниципального образования
- дорога обычного типа регионального значения
- дорога обычного типа местного значения
- граница территории, в отношении которой осуществляется подготовка проекта межевания территории

Земельные участки, учтённые в Едином государственном реестре недвижимости:

- 38:12:000000:47 — граница существующего земельного участка, его кадастровый номер
- 38:12:141202 — границы и номер кадастрового квартала

Границы зон с особыми условиями использования территории:
Утвержденные в установленном порядке:

- 38:12-6.716 — зона санитарной охраны источников водоснабжения и водопроводов питьевого назначения
- 38:12-6.158 — охранная зона существующих инженерных сетей и сооружений
- 38:12-6.723 — санитарно-защитная зона предприятий, сооружений и иных объектов
- 38:12-6.686 — придорожная полоса автомобильной дороги

Нормативные границы зон с особыми условиями использования территории:

- охранная зона объектов электросетевого хозяйства (1м)
- санитарный разрыв от трубопровода, зона минимальных расстояний (200 м)

Существующие коммуникации:

- магистральный нефтепровод
- кабельная линия

Изм.	Кол.уч.	Лист	№ док.	Подп.	Дата
Разработал		Богомол И.С.			12.20
Проверил		Петренко В.В.			12.20
Н. контроль		Роголёва Е.Н.			12.20

Иркутская область

Документация по планировке территории (проект межевания территории) для размещения объекта «Система ЭХЗ». 194,77 км - 625,433 км МН "ВСТО", НПС-4. Ленское РНУ. Техническое перевооружение» в Нижнеилимском районе Иркутской области

Заказчик: ТРАНСНЕФТЬ ВОСТОК

Стадия	Лист	Листов
П	14	15

Чертёж границ существующих земельных участков, границ зон с особыми условиями использования территории, местоположения существующих объектов капитального строительства, границ особо охраняемых природных территорий, границ территорий объектов культурного наследия

М 1:1000

ПЕРСПЕКТИВА

ООО "Перспектива"
Иркутск, ул. Свердлова, дом 36, оф. 527

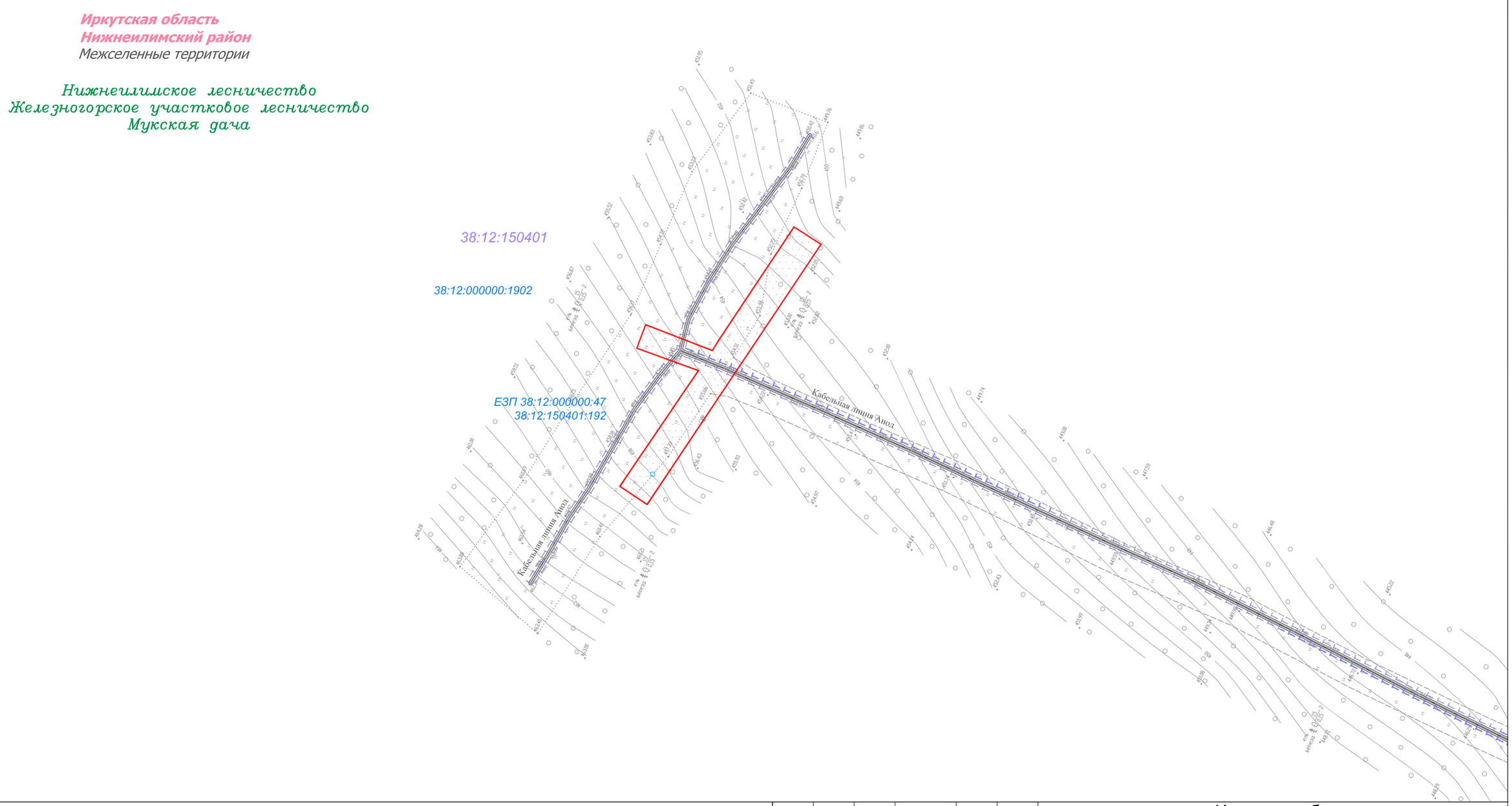

Условные обозначения:

- граница муниципального района
- граница муниципального образования
- дорога обычного типа регионального значения
- дорога обычного типа местного значения
- граница территории, в отношении которой осуществляется подготовка проекта межевания территории

Земельные участки, учтённые в Едином государственном реестре недвижимости:

- 38:12:000000:47 — граница существующего земельного участка, его кадастровый номер
- 38:12:141202 — границы и номер кадастрового квартала

Границы зон с особыми условиями использования территории:
Утвержденные в установленном порядке:

- 38:12-6.716 — зона санитарной охраны источников водоснабжения и водопроводов питьевого назначения
- 38:12-6.158 — охранная зона существующих инженерных сетей и сооружений
- 38:12-6.723 — санитарно-защитная зона предприятий, сооружений и иных объектов
- 38:12-6.686 — придорожная полоса автомобильной дороги

Нормативные границы зон с особыми условиями использования территории:

- охранная зона объектов электросетевого хозяйства (1м)
- санитарный разрыв от трубопровода, зона минимальных расстояний (200 м)

Существующие коммуникации:

- магистральный нефтепровод
- кабельная линия

Изм.	Кол.уч.	Лист	№ док.	Подп.	Дата
Разработал		Богомол И.С.			12.20
Проверил		Петренко В.В.			12.20
Н. контроль		Роголёва Е.Н.			12.20

Иркутская область

Документация по планировке территории (проект межевания территории) для размещения объекта «Система ЭХЗ». 194,77 км - 625,433 км МН "ВСТО", НПС-4. Ленское РНУ. Техническое перевооружение» в Нижнеилимском районе Иркутской области

Заказчик: ТРАНСНЕФТЬ ВОСТОК

Стадия	Лист	Листов
П	15	15

Чертёж границ существующих земельных участков, границ зон с особыми условиями использования территории, местоположения существующих объектов капитального строительства, границ особо охраняемых природных территорий, границ территорий объектов культурного наследия

М 1:1000

ПЕРСПЕКТИВА

ООО "Перспектива"
Иркутск, ул. Свердлова, дом 36, оф. 527

Документация по планировке территории (проект межевания территории) для размещения объекта «Система ЭХЗ». 194,77 км - 625,433 км МН "ВСТО", НПС-4. Ленское РНУ. Техническое перевооружение» в Нижнеилимском районе Иркутской области. Схема расположения листов к чертежу границ лесничеств, лесопарков, участковых лесничеств, лесных кварталов, лесотаксационных выделов или частей лесотаксационных выделов (чертёж лесного участка)

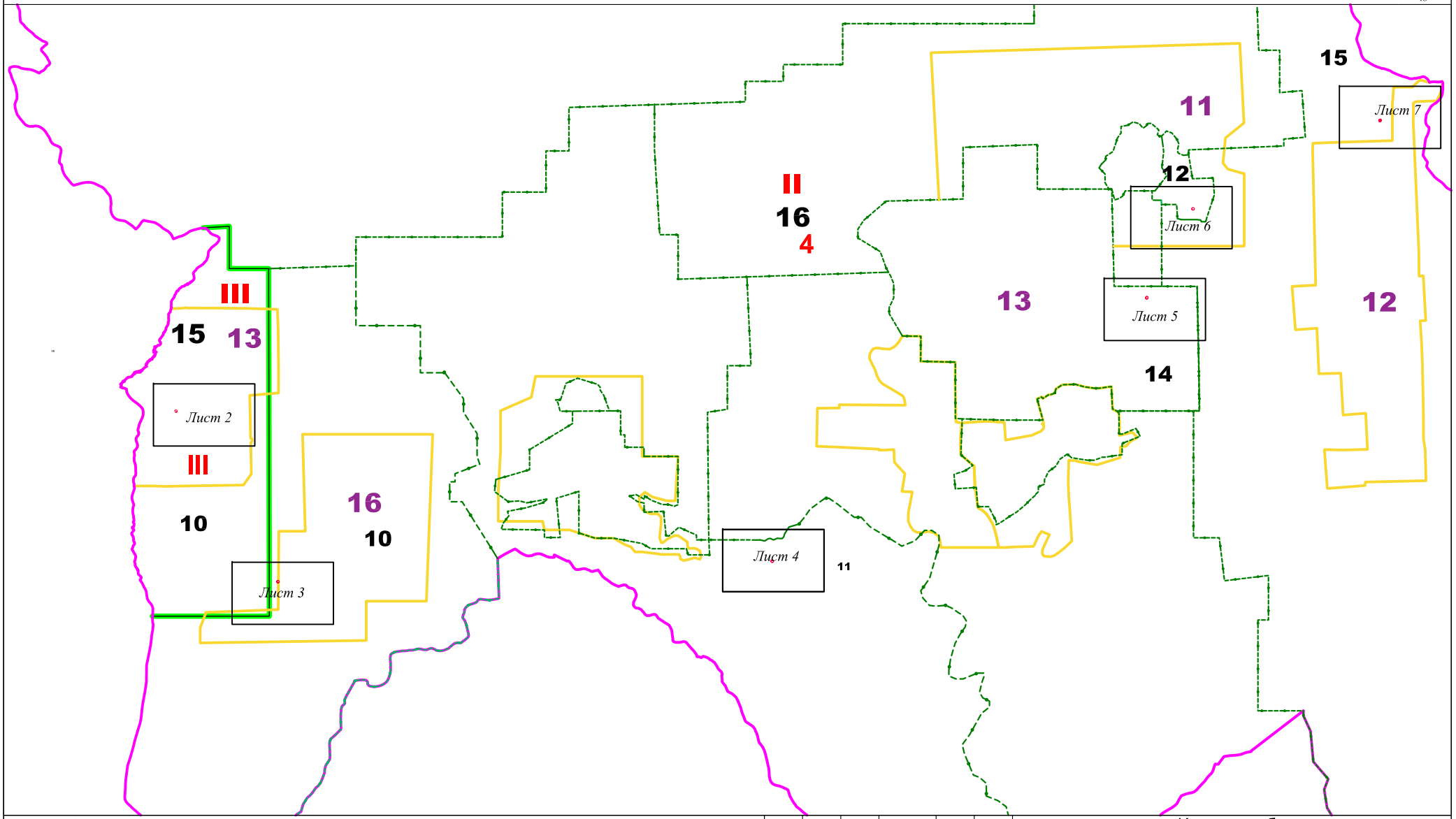

Условные обозначения:

- граница муниципального района
- граница муниципального образования
- граница лесничеств
- граница дачи
- граница лесного участка
- 1 поворотная точка, её номер
- линия привязки
- 52 номер лесного квартала
- 4 номер лесотаксационного выдела
- III номер муниципального района в соответствии с представленной экспликацией
- 13 номер муниципального образования в соответствии с представленной экспликацией
- 15 номер лесничества в соответствии с представленной экспликацией
- III номер участкового лесничества в соответствии с представленной экспликацией
- 10 номер лесной дачи в соответствии с представленной экспликацией

Изм.	Кол.уч.	Лист	№ док.	Подп.	Дата
Разработал		Богомол И.С.			12.20
Проверил		Петренко В.В.			12.20
Н. контроль		Роголёва Е.Н.			12.20

Иркутская область

Документация по планировке территории (проект межевания территории) для размещения объекта «Система ЭХЗ». 194,77 км - 625,433 км МН "ВСТО", НПС-4. Ленское РНУ. Техническое перевооружение» в Нижнеилимском районе Иркутской области

Заказчик: ТРАНСНЕФТЬ ВОСТОК

Стадия	Лист	Листов
П	1	7

Чертёж границ лесничеств, лесопарков, участковых лесничеств, лесных кварталов, лесотаксационных выделов или частей лесотаксационных выделов (чертёж лесного участка)

М 1:350000

ПЕРСПЕКТИВА

ООО "Перспектива"
Иркутск, ул. Свердлова, дом 36, оф. 527

Документация по планировке территории (проект межевания территории) для размещения объекта «Система ЭХЗ». 194,77 км - 625,433 км МН "ВСТО", НПС-4. Ленское РНУ. Техническое перевооружение» в Нижнеилимском районе Иркутской области

Чертёж границ лесничеств, лесопарков, участковых лесничеств, лесных кварталов, лесотаксационных выделов или частей лесотаксационных выделов (чертёж лесного участка)

Экспликация:	
III	Нижнеилимский район (в соответсвии с регламентом Падунского лесничества)
13	Речушинское сельское поселение (в соответствии с регламентом Падунского лесничества)
15	Падунское лесничество
III	Боровское участковое лесничество
10	Мамырьская дача

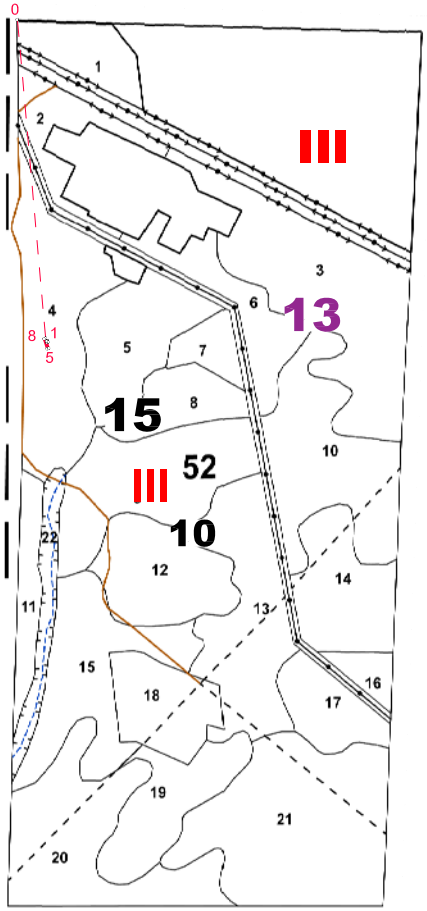

М 1:1000

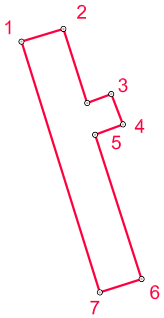

Условные обозначения:

- граница муниципального района
- граница муниципального образования
- граница лесничеств
- граница дачи
- граница лесного участка
- 1 поворотная точка, её номер
- линия привязки

52 номер лесного квартала

4 номер лесотаксационного выдела

III номер муниципального района в соответствии с представленной экспликацией

13 номер муниципального образования в соответствии с представленной экспликацией

15 номер лесничества в соответствии с представленной экспликацией

III номер участкового лесничества в соответствии с представленной экспликацией

10 номер лесной дачи в соответствии с представленной экспликацией

Изм.	Кол.уч.	Лист	№ док.	Подп.	Дата
Разработал		Богомол И.С.			12.20
Проверил		Петренко В.В.			12.20
Н. контроль		Роголёва Е.Н.			12.20

Иркутская область

Документация по планировке территории (проект межевания территории) для размещения объекта «Система ЭХЗ». 194,77 км - 625,433 км МН "ВСТО", НПС-4. Ленское РНУ. Техническое перевооружение» в Нижнеилимском районе Иркутской области

Заказчик: ТРАНСНЕФТЬ ВОСТОК

Стадия	Лист	Листов
П	2	7

Чертёж границ лесничеств, лесопарков, участковых лесничеств, лесных кварталов, лесотаксационных выделов или частей лесотаксационных выделов (чертёж лесного участка)

М 1:25000

ПЕРСПЕКТИВА

ООО "Перспектива" Иркутск, ул. Свердлова, дом 36, оф. 527

Документация по планировке территории (проект межевания территории) для размещения объекта «Система ЭХЗ». 194,77 км - 625,433 км МН "ВСТО", НПС-4. Ленское РНУ. Техническое перевооружение»
в Нижнеилимском районе Иркутской области
Чертёж границ лесничеств, лесопарков, участковых лесничеств, лесных кварталов, лесотаксационных выделов или частей лесотаксационных выделов (чертёж лесного участка)

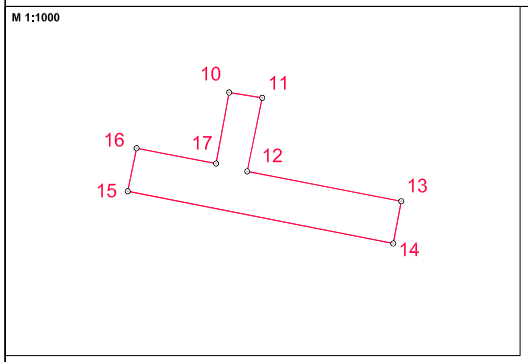

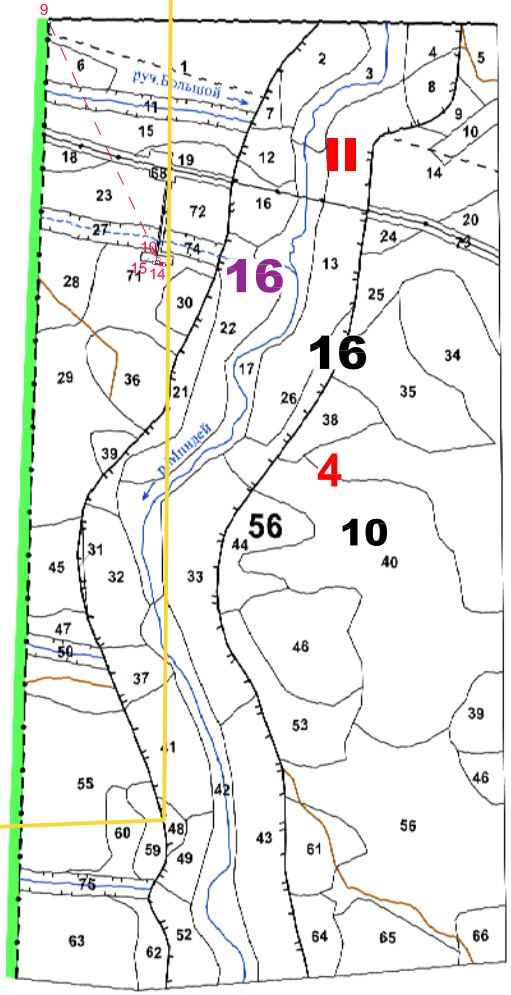

Экспликация:	
II	Нижнеилимский район (в соответствии с регламентом Нижнеилимского лесничества)
16	Видимское городское поселение (в соответствии с регламентом Нижнеилимского лесничества)
16	Нижнеилимское лесничество
4	Железногорское участковое лесничество
10	Видимская дача

Условные обозначения:

- граница муниципального района
- граница муниципального образования
- граница лесничеств
- граница дачи
- граница лесного участка
- 1 поворотная точка, её номер
- линия привязки
- 56 номер лесного квартала
- 71 номер лесотаксационного выдела
- II номер муниципального района в соответствии с представленной экспликацией
- 16 номер муниципального образования в соответствии с представленной экспликацией
- 16 номер лесничества в соответствии с представленной экспликацией
- 4 номер участкового лесничества в соответствии с представленной экспликацией
- 10 номер лесной дачи в соответствии с представленной экспликацией

Изм.	Кол.уч.	Лист	№ док.	Подп.	Дата
Разработал		Богомол И.С.			12.20
Проверил		Петренко В.В.			12.20
Н. контроль		Роголёва Е.Н.			12.20

Иркутская область

Документация по планировке территории (проект межевания территории) для размещения объекта «Система ЭХЗ». 194,77 км - 625,433 км МН "ВСТО", НПС-4. Ленское РНУ. Техническое перевооружение» в Нижнеилимском районе Иркутской области

Заказчик: ТРАНСНЕФТЬ ВОСТОК

Стадия	Лист	Листов
П	3	7

Чертёж границ лесничеств, лесопарков, участковых лесничеств, лесных кварталов, лесотаксационных выделов или частей лесотаксационных выделов (чертёж лесного участка)

М 1:25000

ПЕРСПЕКТИВА

ООО "Перспектива"
Иркутск, ул. Свердлова, дом 36, оф. 527

Документация по планировке территории (проект межевания территории) для размещения объекта «Система ЭХЗ». 194,77 км - 625,433 км МН "ВСТО", НПС-4. Ленское РНУ. Техническое перевооружение» в Нижнеилимском районе Иркутской области

Чертёж границ лесничеств, лесопарков, участковых лесничеств, лесных кварталов, лесотаксационных выделов или частей лесотаксационных выделов (чертёж лесного участка)

Экспликация:

II	Нижнеилимский район (в соответствии с регламентом Нижнеилимского лесничества)
16	Нижнеилимское лесничество
4	Железногорское участковое лесничество
11	Суворовская дача

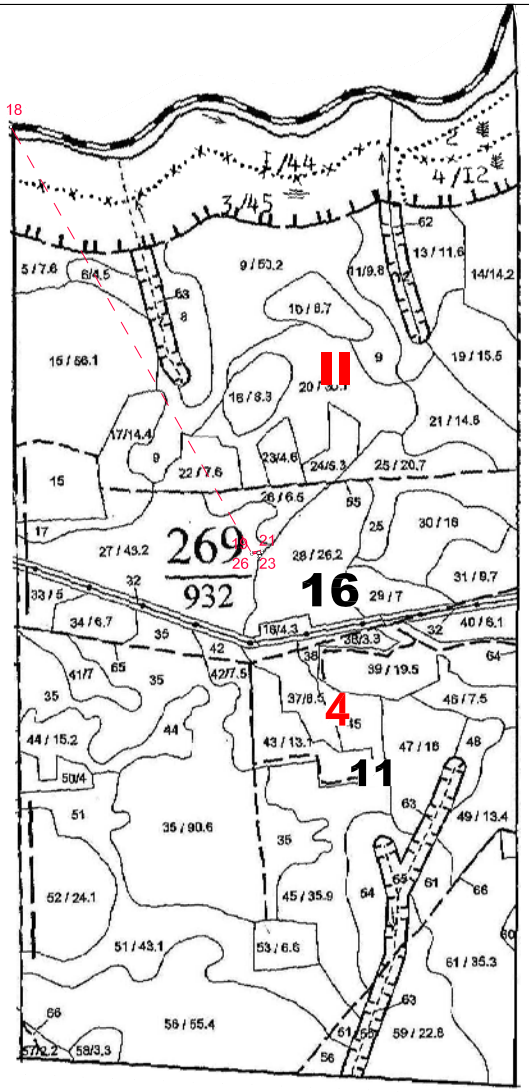

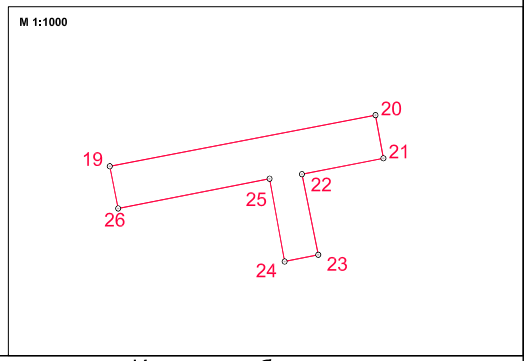

Условные обозначения:

- граница муниципального района
- граница муниципального образования
- граница лесничеств
- граница дачи
- граница лесного участка
- 1 поворотная точка, её номер
- линия привязки

269 номер лесного квартала

27 номер лесотаксационного выдела

II номер муниципального района в соответствии с представленной экспликацией

16 номер лесничества в соответствии с представленной экспликацией

4 номер участкового лесничества в соответствии с представленной экспликацией

11 номер лесной дачи в соответствии с представленной экспликацией

Изм.	Кол.уч.	Лист	№ док.	Подп.	Дата
Разработал		Богомол И.С.			12.20
Проверил		Петренко В.В.			12.20
Н. контроль		Роголёва Е.Н.			12.20

Иркутская область

Документация по планировке территории (проект межевания территории) для размещения объекта «Система ЭХЗ». 194,77 км - 625,433 км МН "ВСТО", НПС-4. Ленское РНУ. Техническое перевооружение» в Нижнеилимском районе Иркутской области

Заказчик: ТРАНСНЕФТЬ ВОСТОК

Стадия	Лист	Листов
П	4	7

Чертёж границ лесничеств, лесопарков, участковых лесничеств, лесных кварталов, лесотаксационных выделов или частей лесотаксационных выделов (чертёж лесного участка)

М 1:25000

ПЕРСПЕКТИВА

ООО "Перспектива" Иркутск, ул. Свердлова, дом 36, оф. 527

Документация по планировке территории (проект межевания территории) для размещения объекта «Система ЭХЗ». 194,77 км - 625,433 км МН "ВСТО", НПС-4. Ленское РНУ. Техническое перевооружение» в Нижнеилимском районе Иркутской области

Чертёж границ лесничеств, лесопарков, участковых лесничеств, лесных кварталов, лесотаксационных выделов или частей лесотаксационных выделов (чертёж лесного участка)

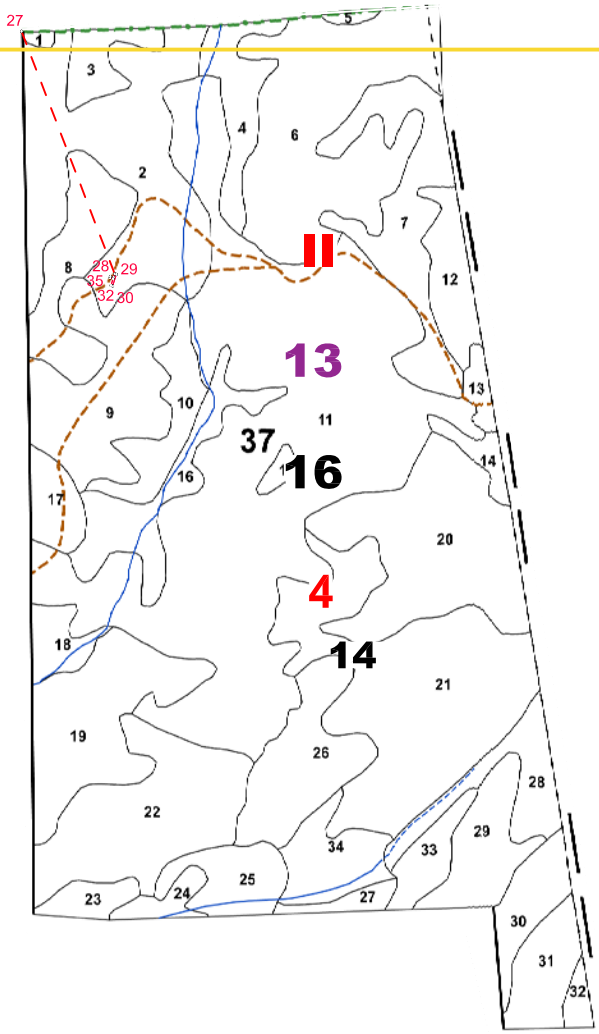

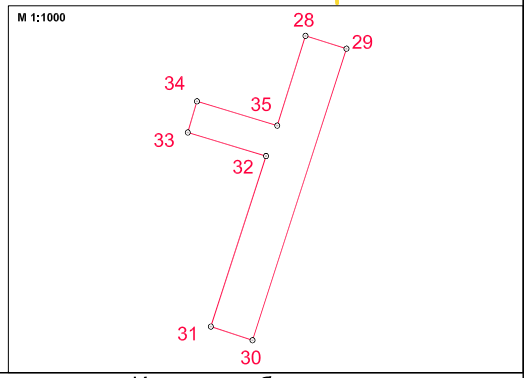

Экспликация:	
II	Нижнеилимский район (в соответствии с регламентом Нижнеилимского лесничества)
13	Железногорское городское поселение (в соответствии с регламентом Нижнеилимского лесничества)
16	Нижнеилимское лесничество
4	Железногорское участковое лесничество
14	Железногорская дача

Условные обозначения:

- граница муниципального района
- граница муниципального образования
- граница лесничеств
- граница дачи
- граница лесного участка
- 1 поворотная точка, её номер
- линия привязки
- 37 номер лесного квартала
- 2 номер лесотаксационного выдела
- II номер муниципального района в соответствии с представленной экспликацией
- 13 номер муниципального образования в соответствии с представленной экспликацией
- 16 номер лесничества в соответствии с представленной экспликацией
- 4 номер участкового лесничества в соответствии с представленной экспликацией
- 14 номер лесной дачи в соответствии с представленной экспликацией

Изм.	Кол.уч.	Лист	№ док.	Подп.	Дата
Разработал		Богомол И.С.			12.20
Проверил		Петренко В.В.			12.20
Н. контроль		Роголёва Е.Н.			12.20

Иркутская область

Документация по планировке территории (проект межевания территории) для размещения объекта «Система ЭХЗ». 194,77 км - 625,433 км МН "ВСТО", НПС-4. Ленское РНУ. Техническое перевооружение» в Нижнеилимском районе Иркутской области

Заказчик: ТРАНСНЕФТЬ ВОСТОК

Стадия	Лист	Листов
П	5	7

Чертёж границ лесничеств, лесопарков, участковых лесничеств, лесных кварталов, лесотаксационных выделов или частей лесотаксационных выделов (чертёж лесного участка)

М 1:25000

ПЕРСПЕКТИВА

ООО "Перспектива"
Иркутск, ул. Свердлова, дом 36, оф. 527

Документация по планировке территории (проект межевания территории) для размещения объекта «Система ЭХЗ». 194,77 км - 625,433 км МН "ВСТО", НПС-4. Ленское РНУ. Техническое перевооружение»
в Нижнеилимском районе Иркутской области
Чертёж границ лесничеств, лесопарков, участковых лесничеств, лесных кварталов, лесотаксационных выделов или частей лесотаксационных выделов (чертёж лесного участка)

Экспликация:	
II	Нижнеилимский район (в соответствии с регламентом Нижнеилимского лесничества)
11	Хребтовское городское поселение (в соответствии с регламентом Нижнеилимского лесничества)
16	Нижнеилимское лесничество
4	Железногорское участковое лесничество
12	Технический участок №9

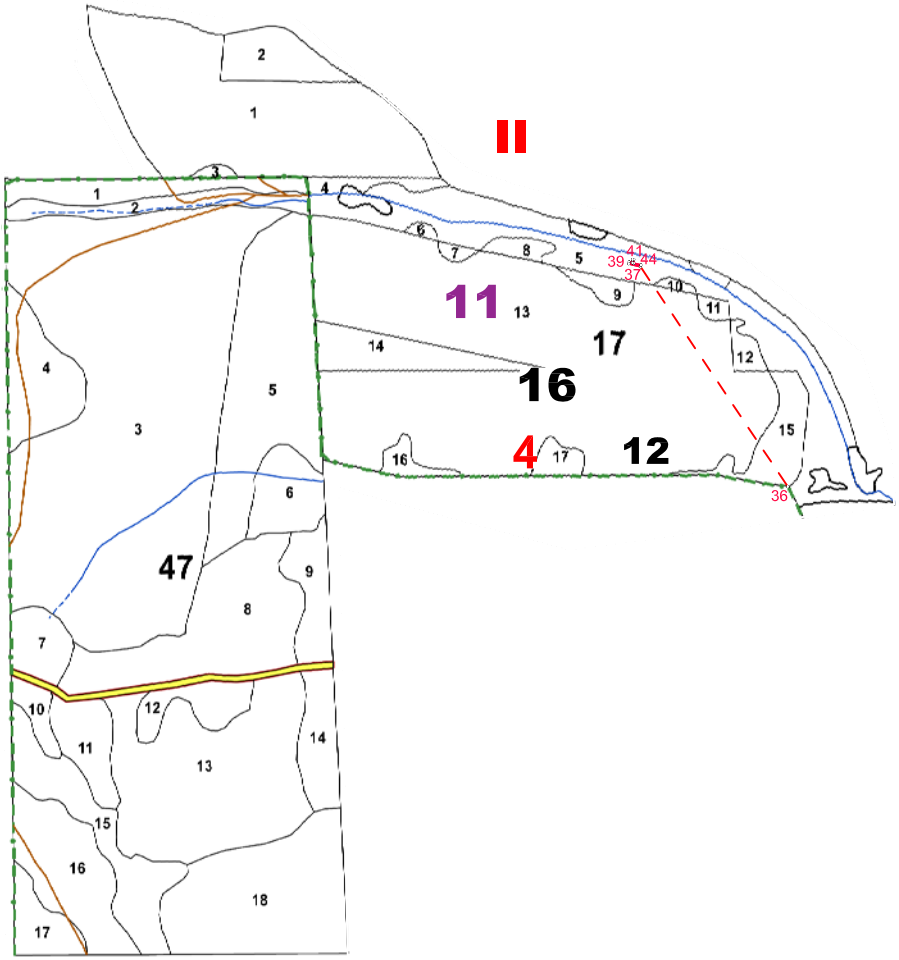

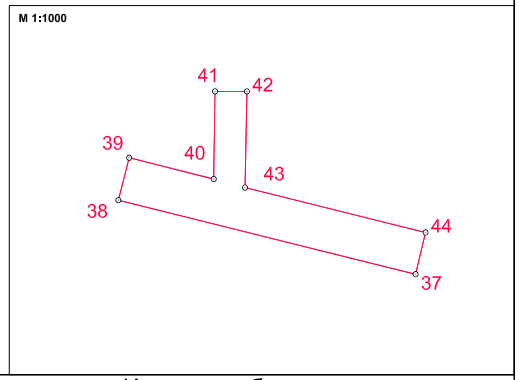

Условные обозначения:

- граница муниципального района
- граница муниципального образования
- граница лесничеств
- граница дачи
- граница лесного участка
- 1 поворотная точка, её номер
- линия привязки
- 17 номер лесного квартала
- 5 номер лесотаксационного выдела
- II номер муниципального района в соответствии с представленной экспликацией
- 11 номер муниципального образования в соответствии с представленной экспликацией
- 16 номер лесничества в соответствии с представленной экспликацией
- 4 номер участкового лесничества в соответствии с представленной экспликацией
- 12 номер лесной дачи в соответствии с представленной экспликацией

Изм.	Кол.уч.	Лист	№ док.	Подп.	Дата
Разработал		Богомол И.С.			12.20
Проверил		Петренко В.В.			12.20
Н. контроль		Роголёва Е.Н.			12.20

Иркутская область

Документация по планировке территории (проект межевания территории) для размещения объекта «Система ЭХЗ». 194,77 км - 625,433 км МН "ВСТО", НПС-4. Ленское РНУ. Техническое перевооружение» в Нижнеилимском районе Иркутской области

Заказчик: ТРАНСНЕФТЬ ВОСТОК

Стадия	Лист	Листов
П	6	7

Чертёж границ лесничеств, лесопарков, участковых лесничеств, лесных кварталов, лесотаксационных выделов или частей лесотаксационных выделов (чертёж лесного участка)

М 1:25000

ПЕРСПЕКТИВА

ООО "Перспектива"
Иркутск, ул. Свердлова, дом 36, оф. 527

Документация по планировке территории (проект межевания территории) для размещения объекта «Система ЭХЗ». 194,77 км - 625,433 км МН "ВСТО", НПС-4. Ленское РНУ. Техническое перевооружение» в Нижнеилимском районе Иркутской области

Чертёж границ лесничеств, лесопарков, участковых лесничеств, лесных кварталов, лесотаксационных выделов или частей лесотаксационных выделов (чертёж лесного участка)

Экспликация:	
II	Нижнеилимский район (в соответствии с регламентом Нижнеилимского лесничества)
12	Семигорское сельское поселение (в соответствии с регламентом Нижнеилимского лесничества)
16	Нижнеилимское лесничество
4	Железногорское участковое лесничество
15	Мукская дача

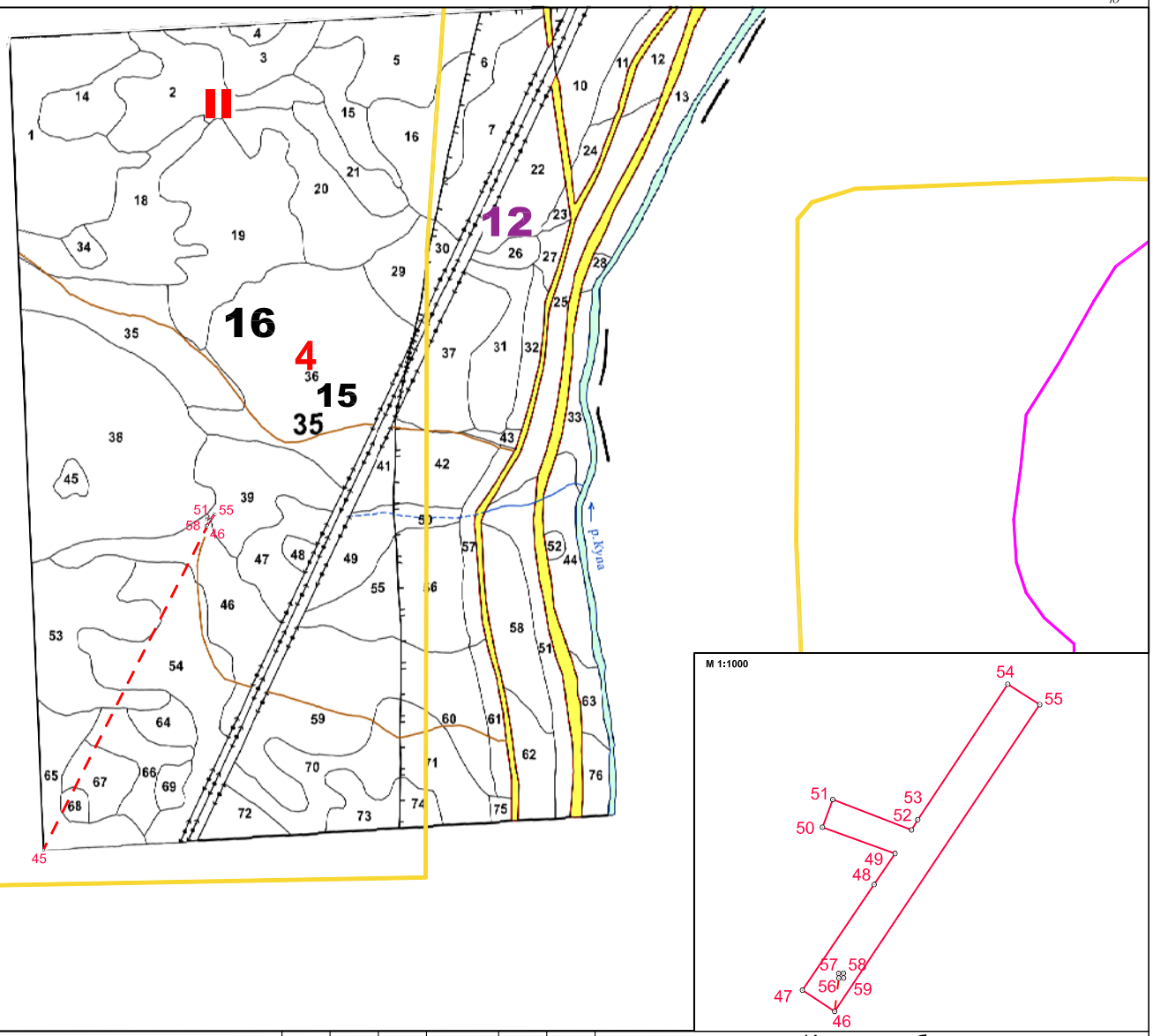

Геоданные

Номера характерных точек	Направление румбы линий, ° '	Длина линий, м	Номера характерных точек	Направление румбы линий, ° '	Длина линий, м
0-1 (привязка) кв. столб	ЮВ 5° 7' 26"	1465	31-32	СВ 17° 56' 37"	33
1-2	ЮВ 17° 47' 10"	14	32-33	СЗ 73° 15' 37"	15
2-3	СВ 69° 33' 30"	5	33-34	СВ 16° 23' 42"	6
3-4	ЮВ 21° 8' 28"	6	34-35	ЮВ 73° 9' 28"	15
4-5	ЮЗ 69° 36' 14"	5	35-28	СВ 17° 27' 26"	17
5-6	ЮВ 17° 52' 48"	28	36-37 (привязка) кв. столб	СЗ 33° 48' 35"	1211
6-7	ЮЗ 72° 14' 30"	8	37-38	СЗ 76° 0' 39"	56
7-8	СЗ 17° 21' 14"	48	38-39	СВ 14° 16' 43"	8
8-1	СВ 73° 12' 43"	8	39-40	ЮВ 75° 49' 28"	16
9-10 (привязка) кв. столб	ЮВ 24° 40' 30"	1196	40-41	СВ 0° 51' 26"	16
10-11	ЮВ 80° 59' 54"	6	41-42	В 0° 0' 0"	6
11-12	ЮЗ 11° 32' 20"	14	42-43	ЮЗ 1° 6' 24"	18
12-13	ЮВ 79° 1' 35"	29	43-44	ЮВ 76° 2' 14"	34
13-14	ЮЗ 10° 46' 2"	8	44-37	ЮЗ 13° 27' 12"	8
14-15	СЗ 78° 52' 34"	50	45-46 (привязка) кв. столб	СВ 26° 44' 46"	1878
15-16	СВ 11° 37' 54"	8	46-47	СЗ 56° 35' 14"	8
16-17	ЮВ 79° 6' 26"	15	47-48	СВ 34° 10' 12"	26
17-10	СВ 10° 27' 36"	13	48-49	СВ 34° 10' 53"	8
18-19 (привязка) кв. столб	ЮВ 29° 27' 19"	2238	49-50	СЗ 70° 5' 47"	16
19-20	СВ 79° 6' 43"	50	50-51	СВ 20° 22' 53"	6
20-21	ЮВ 10° 24' 2"	8	51-52	ЮВ 68° 52' 41"	18
21-22	ЮЗ 78° 57' 49"	15	52-53	СВ 31° 12' 2"	2
22-23	ЮВ 11° 27' 33"	15	53-54	СВ 33° 36' 19"	34
23-24	ЮЗ 78° 37' 7"	6	54-55	ЮВ 57° 27' 42"	8
24-25	СЗ 10° 18' 41"	15	55-46	ЮЗ 33° 45' 38"	77
25-26	ЮЗ 78° 52' 37"	28	46-56 (привязка)	СВ 7° 1' 22"	7
26-19	СЗ 11° 16' 53"	8	56-57	СЗ 1° 43' 6"	1
27-28 (привязка) кв. столб	ЮВ 21° 1' 45"	1190	57-58	СВ 88° 16' 54"	1
28-29	ЮВ 72° 37' 27"	8	58-59	ЮВ 1° 43' 6"	1
29-30	ЮЗ 17° 51' 59"	56	59-56	ЮЗ 88° 16' 54"	1
30-31	СЗ 71° 47' 26"	8			

Условные обозначения:

- граница муниципального района
- граница муниципального образования
- граница лесничеств
- граница дачи
- граница лесного участка
- 1 поворотная точка, её номер
- линия привязки
- 35 номер лесного квартала
- 39 номер лесотаксационного выдела
- II номер муниципального района в соответствии с представленной экспликацией
- 12 номер муниципального образования в соответствии с представленной экспликацией
- 16 номер лесничества в соответствии с представленной экспликацией
- 4 номер участкового лесничества в соответствии с представленной экспликацией
- 15 номер лесной дачи в соответствии с представленной экспликацией

Изм.	Кол.уч.	Лист	№ док.	Подп.	Дата
Разработал		Богомол И.С.			12.20
Проверил		Петренко В.В.			12.20
Н. контроль		Роголёва Е.Н.			12.20

Иркутская область

Документация по планировке территории (проект межевания территории) для размещения объекта «Система ЭХЗ». 194,77 км - 625,433 км МН "ВСТО", НПС-4. Ленское РНУ. Техническое перевооружение» в Нижнеилимском районе Иркутской области

Заказчик: ТРАНСНЕФТЬ ВОСТОК

Стадия	Лист	Листов
П	7	7

Чертёж границ лесничеств, лесопарков, участковых лесничеств, лесных кварталов, лесотаксационных выделов или частей лесотаксационных выделов (чертёж лесного участка)

M 1:25000

ПЕРСПЕКТИВА

ООО "Перспектива" Иркутск, ул. Свердлова, дом 36, оф. 527